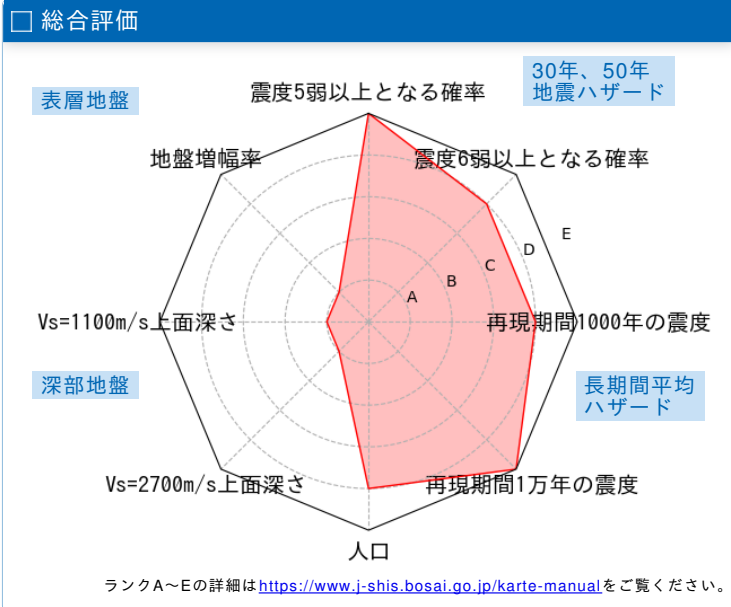
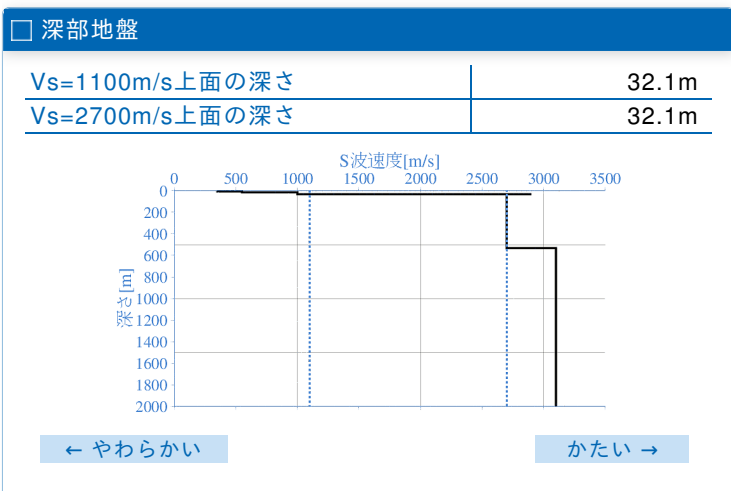
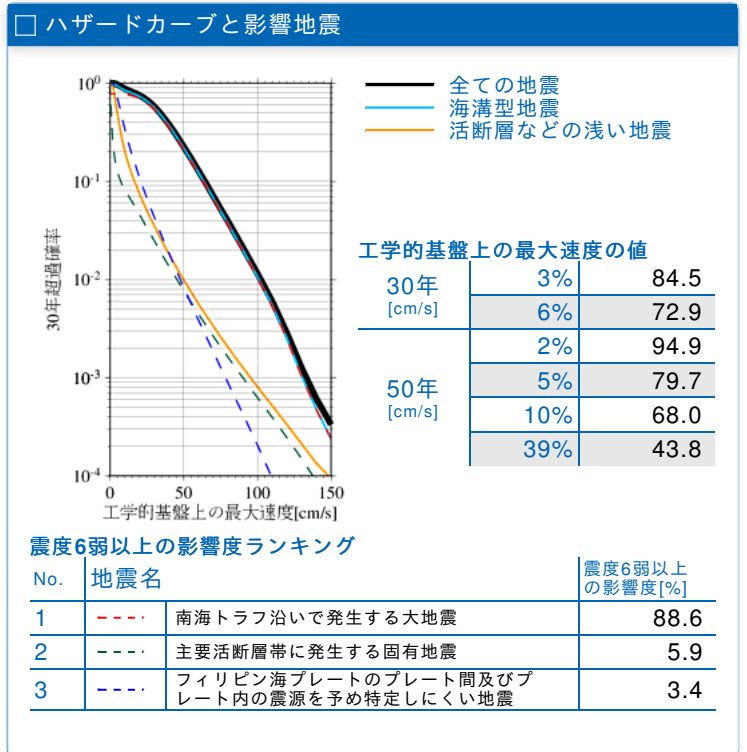
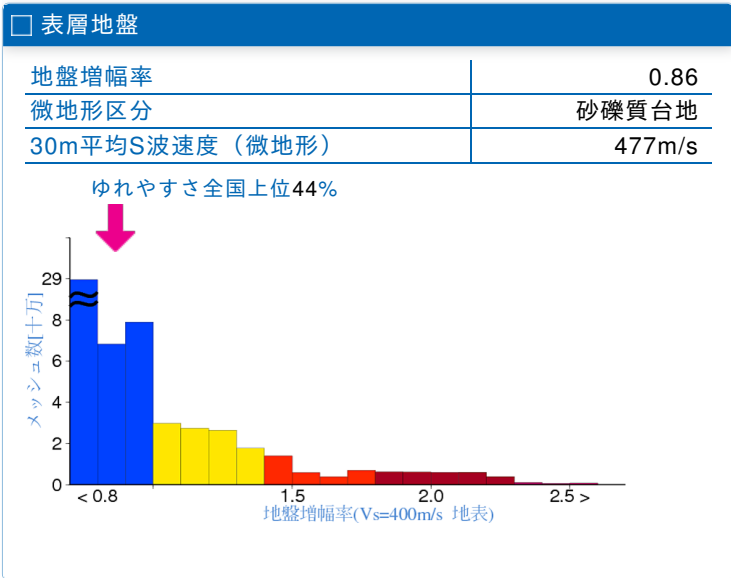


	メッシュコード	中心緯度、経度	住所	標高	メッシュ内人口
	5135347834	34.3156N,135.6047E	和歌山県橋本市東家1丁目 付近	87m	150~200人



30年、50年地震ハザード

超過確率の値[%] 今後30年間にある震度以上の揺れに見舞われる確率の値です。	30年	震度5弱	83.8
		震度5強	66.4
		震度6弱	22.5
		震度6強	1.4
震度の値 今後30年または50年間にある値以上の確率で見舞われる震度の値です。	30年	3%	6弱(5.8)
		6%	6弱(5.7)
	50年	2%	6弱(5.9)
		5%	6弱(5.8)
		10%	6弱(5.7)
地表の最大速度の値[cm/s] 今後30年または50年間にある値以上の確率で見舞われる地表の最大速度の値です。	30年	3%	72.7
		6%	62.8
	50年	2%	81.7
		5%	68.6
		10%	58.6
		39%	37.7



長期間平均ハザード

500年相当	6弱(5.5)
1000年相当	6弱(5.7)
5000年相当	6強(6.0)
1万年相当	6強(6.1)
5万年相当	6強(6.4)
10万年相当	7(6.6)

震度の値

長期間の再現期間に対応する震度の値です。