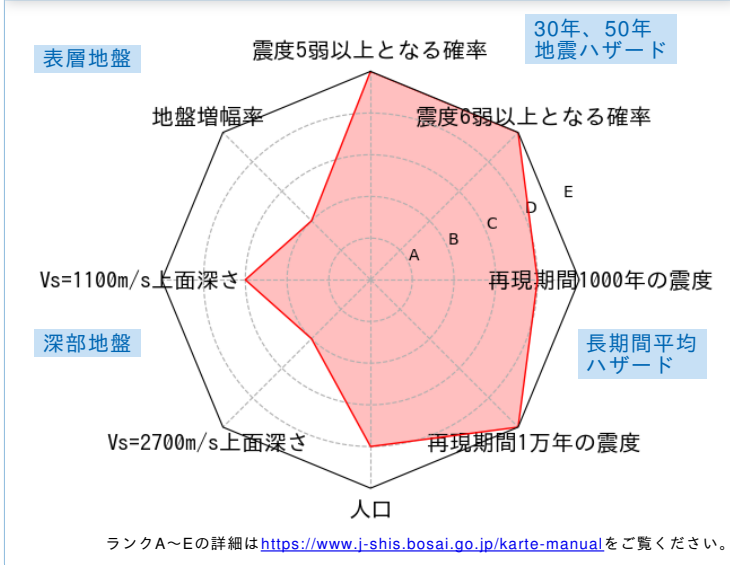


	メッシュコード	中心緯度、経度	住所	標高	メッシュ内人口
	5135644234	34.5406N,135.5297E	大阪府堺市東区日置荘西町3丁付近	43m	650~700人

総合評価



30年、50年地震ハザード

30年	震度5弱	88.2	
	震度5強	72.9	
	震度6弱	30.8	
	震度6強	4.1	
50年	3%	6強(6.0)	
	6%	6弱(5.9)	
	2%	6強(6.2)	
	5%	6強(6.0)	
30年	10%	6弱(5.8)	
	39%	6弱(5.5)	
	50年	3%	86.1
		6%	72.8
2%		101.3	
5%		82.1	
50年	10%	68.5	
	39%	42.7	

今後30年間にある震度以上の揺れに見舞われる確率の値です。

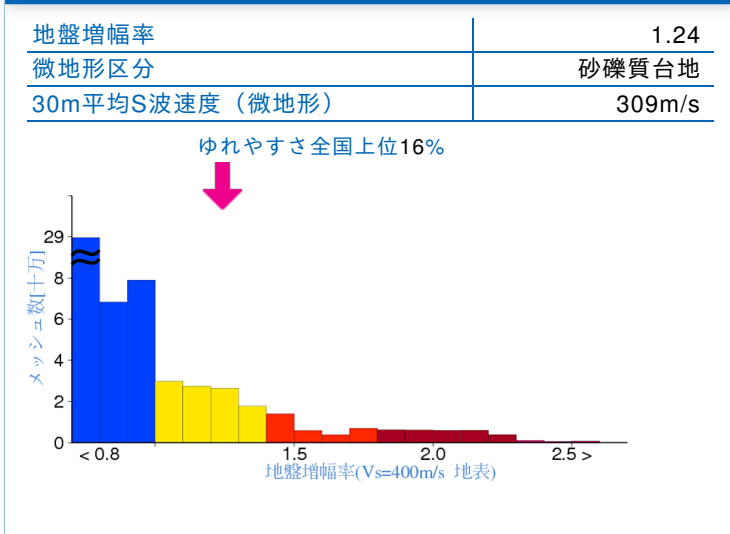
震度の値

今後30年または50年間にある値以上の確率で見舞われる震度の値です。

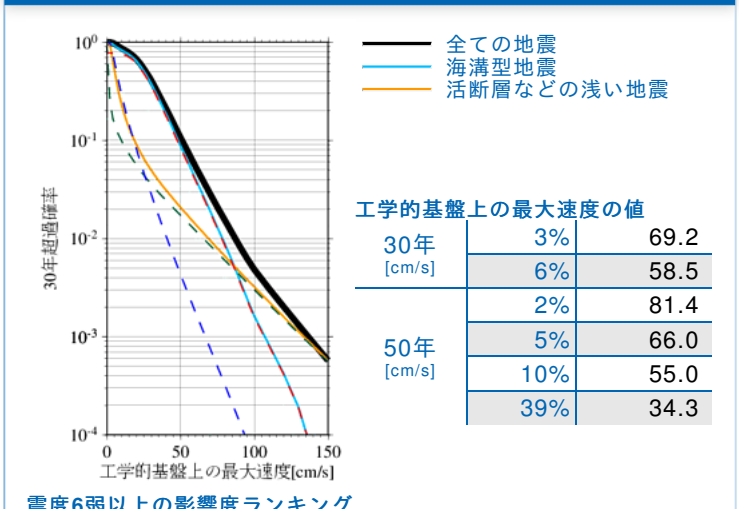
地表の最大速度の値[cm/s]

今後30年または50年間にある値以上の確率で見舞われる地表の最大速度の値です。

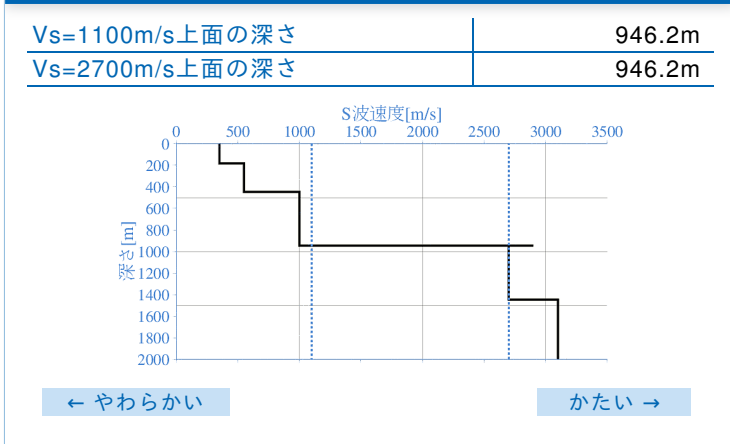
表層地盤



ハザードカーブと影響地震



深部地盤



長期間平均ハザード

震度の値	500年相当	6弱(5.7)
	1000年相当	6弱(5.9)
	5000年相当	6強(6.2)
	1万年相当	6強(6.4)
	5万年相当	7(6.7)
	10万年相当	7(6.7)

長期間の再現期間に対応する震度の値です。