地震ハザードステーション
Japan Seismic Hazard Information Station

地震ハザードカルテ 2024年基準

メッシュコード	中心緯度、経度	住所	標高	メッシュ内人口
5135661312	34.5094N,135.7922E	奈良県橿原市八木町１丁目 付近	63m	200～250人

総合評価

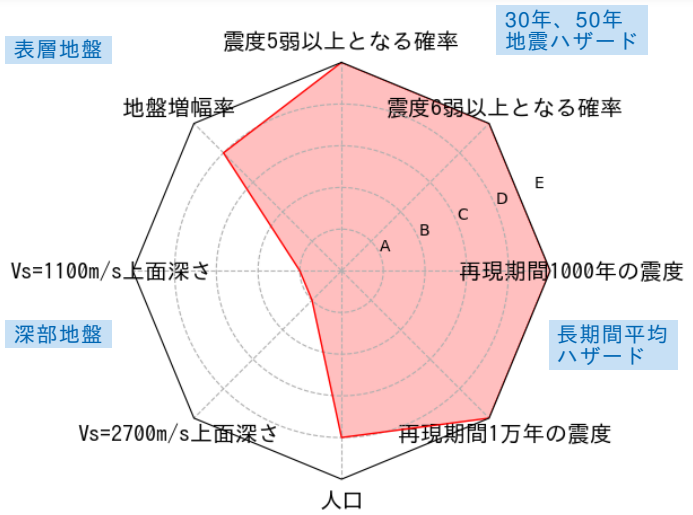

ランクA～Eの詳細はhttps://www.j-shis.bosai.go.jp/karte-manualをご覧ください。

30年、50年地震ハザード

超過確率の値[%] 今後30年間にある震度以上の揺れに見舞われる確率の値です。	30年	震度5弱	94.5
		震度5強	85.7
		震度6弱	70.2
		震度6強	28.0
震度の値 今後30年または50年間にある値以上の確率で見舞われる震度の値です。	30年	3%	7(6.5)
		6%	6強(6.3)
	50年	2%	7(6.6)
		5%	6強(6.4)
		10%	6強(6.3)
		39%	6弱(5.9)
地表の最大速度の値[cm/s] 今後30年または50年間にある値以上の確率で見舞われる地表の最大速度の値です。	30年	3%	159.6
		6%	135.8
	50年	2%	185.1
		5%	151.7
		10%	127.4
		39%	79.7

表層地盤

地盤増幅率	1.96
微地形区分	後背湿地
30m平均S波速度（微地形）	181m/s

ゆれやすさ全国上位4%

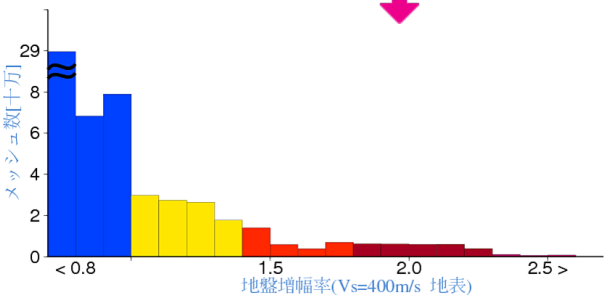

ハザードカーブと影響地震

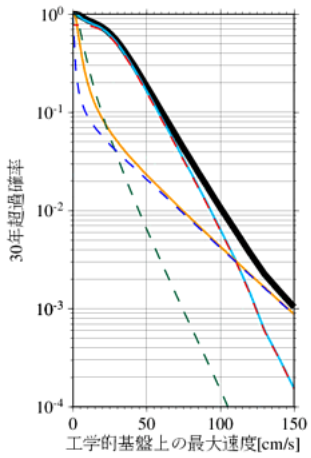

工学的基盤上の最大速度の値

30年 [cm/s]	3%	81.4
	6%	69.3
50年 [cm/s]	2%	94.4
	5%	77.4
	10%	65.0
	39%	40.7

震度6弱以上の影響度ランキング

No.	地震名		震度6弱以上の影響度[%]
1	----	南海トラフ沿いで発生する大地震	78.3
2	----	フィリピン海プレートのプレート間及びプレート内の震源を予め特定しにくい地震	9.1
3	----	主要活断層帯に発生する固有地震	7.6

深部地盤

Vs=1100m/s上面の深さ	33.9m
Vs=2700m/s上面の深さ	33.9m

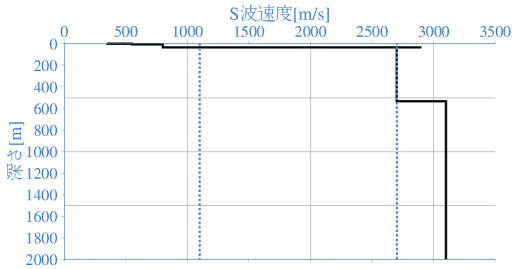

← やわらかい　　かたい →

長期間平均ハザード

震度の値 長期間の再現期間に対応する震度の値です。	500年相当	6強(6.1)
	1000年相当	6強(6.3)
	5000年相当	7(6.6)
	1万年相当	7(6.7)
	5万年相当	7(6.7)
	10万年相当	7(6.7)

Copyright© 2012-2024 国立研究開発法人 防災科学技術研究所