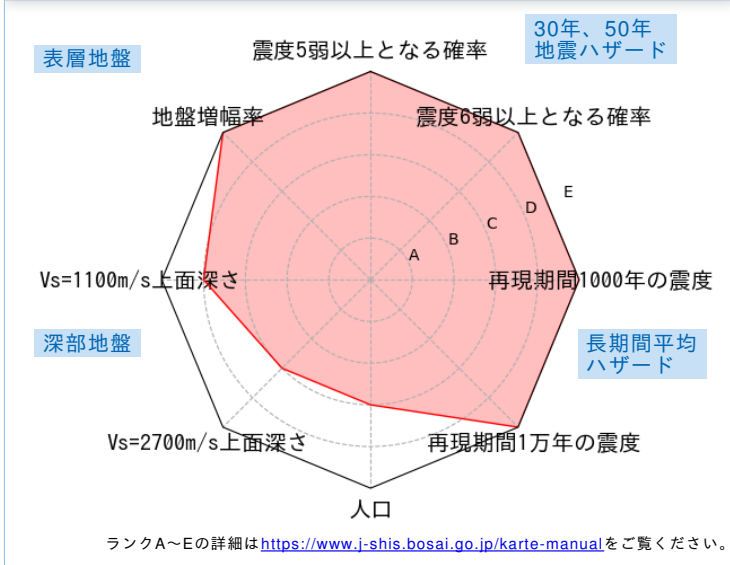


	メッシュコード	中心緯度、経度	住所	標高	メッシュ内人口
	5135730621	34.5844N,135.4578E	大阪府堺市堺区築港南町 付近	0m	0~50人

総合評価



30年、50年地震ハザード

超過確率の値[%]

今後30年間にある震度以上の揺れに見舞われる確率の値です。

震度の値

今後30年または50年間にある値以上の確率で見舞われる震度の値です。

地表の最大速度の値[cm/s]

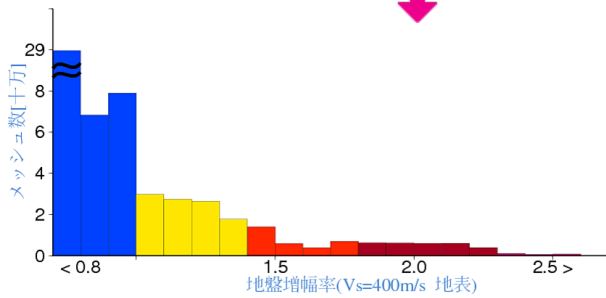
今後30年または50年間にある値以上の確率で見舞われる地表の最大速度の値です。

30年	震度5弱	94.9	
	震度5強	84.9	
	震度6弱	59.0	
	震度6強	15.6	
30年	3%	6強(6.4)	
	6%	6強(6.2)	
	50年	2%	7(6.7)
		5%	6強(6.4)
10%		6強(6.2)	
39%		6弱(5.7)	
30年	3%	142.0	
	6%	113.5	
50年	2%	196.0	
	5%	136.6	
	10%	106.8	
	39%	63.5	

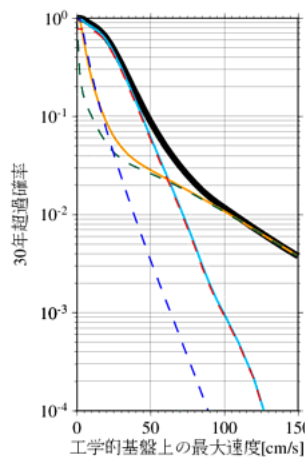
表層地盤

地盤増幅率	2.01
微地形区分	埋立地
30m平均S波速度 (微地形)	177m/s

ゆれやすさ全国上位3%



ハザードカーブと影響地震



工学的基盤上の最大速度の値

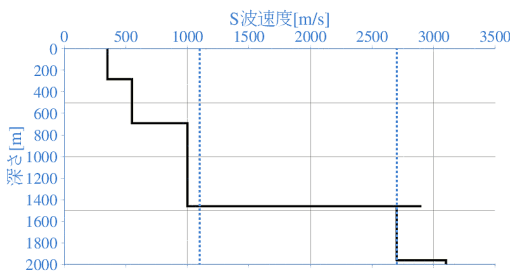
30年 [cm/s]	3%	70.8
	6%	56.5
50年 [cm/s]	2%	97.7
	5%	68.1
	10%	53.2
	39%	31.6

震度6弱以上の影響度ランキング

No.	地震名	震度6弱以上の影響度[%]
1	南海トラフ沿いで発生する大地震	74.7
2	主要活断層帯に発生する固有地震	9.1
3	フィリピン海プレートのプレート間及びプレート内の震源を予め特定しにくい地震	8.7

深部地盤

Vs=1100m/s上の深さ	1461.4m
Vs=2700m/s上の深さ	1461.4m



← やわらかい

かたい →

長期間平均ハザード

震度の値

長期間の再現期間に対応する震度の値です。

500年相当	6強(6.0)
1000年相当	6強(6.2)
5000年相当	7(6.6)
1万年相当	7(6.7)
5万年相当	7(6.7)
10万年相当	7(6.7)