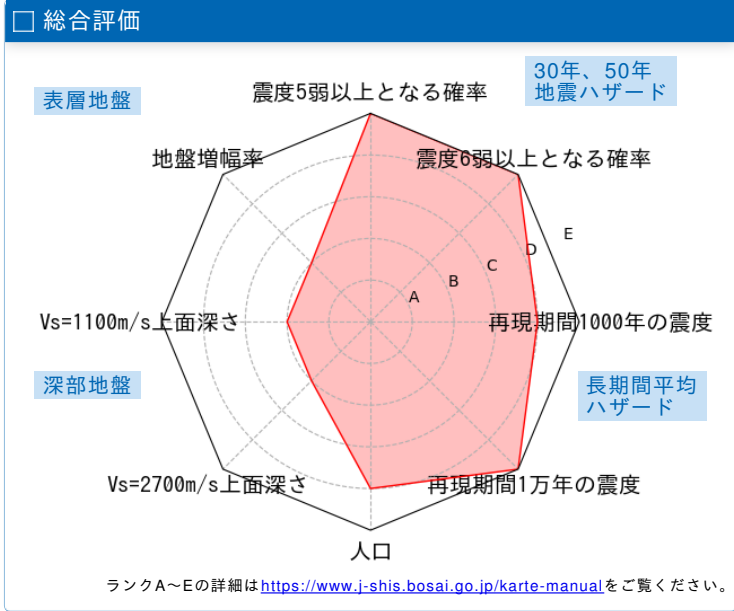
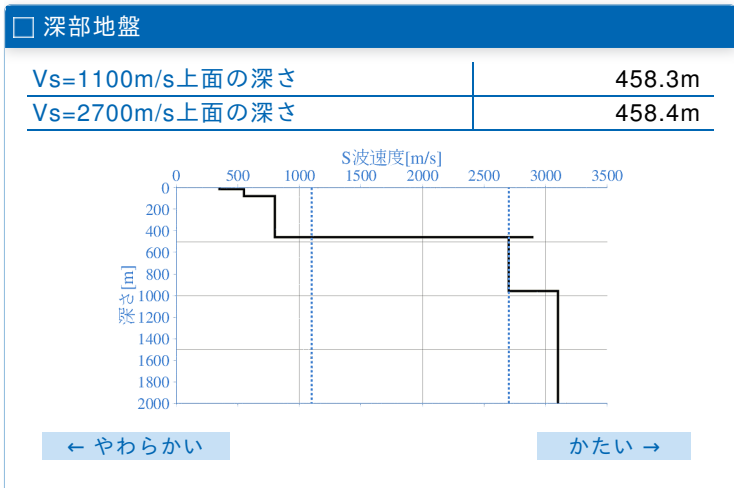
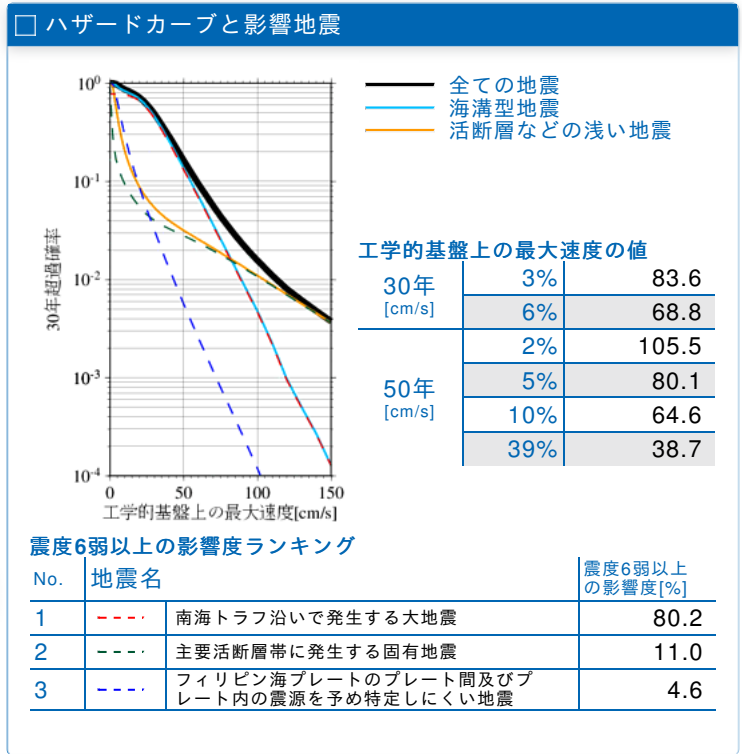
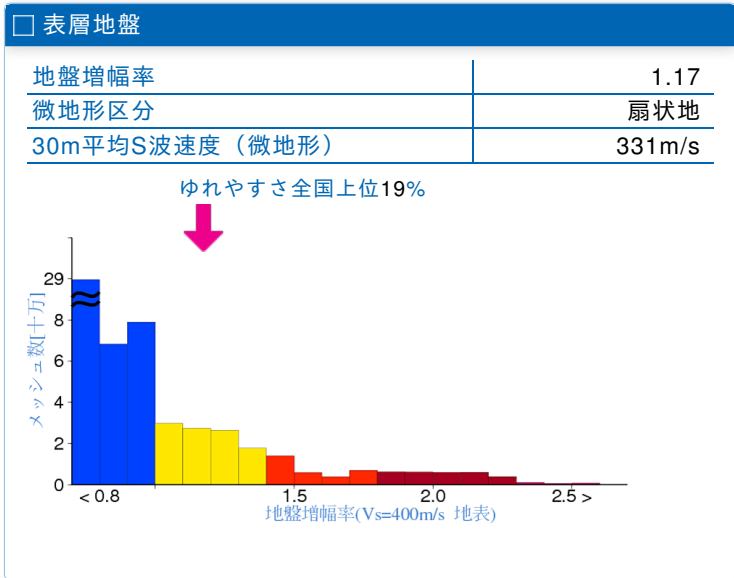


	メッシュコード	中心緯度、経度	住所	標高	メッシュ内人口
	5135761642	34.5969N,135.8359E	奈良県天理市丹波市町 付近	65m	400~450人



30年、50年地震ハザード

超過確率の値[%] 今後30年間にある震度以上の揺れに見舞われる確率の値です。	30年	震度5弱	87.2
		震度5強	73.9
		震度6弱	34.7
		震度6強	5.9
震度の値 今後30年または50年間にある値以上の確率で見舞われる震度の値です。	30年	3%	6強(6.1)
		6%	6弱(5.9)
	50年	2%	6強(6.4)
		5%	6強(6.1)
地表面の最大速度の値[cm/s] 今後30年または50年間にある値以上の確率で見舞われる地表面の最大速度の値です。	30年	3%	98.2
		6%	80.7
	50年	2%	123.8
		5%	94.0
		10%	75.9
		39%	45.4



長期間平均ハザード

500年相当	6弱(5.7)
1000年相当	6弱(5.9)
5000年相当	6強(6.3)
1万年相当	7(6.5)
5万年相当	7(6.7)
10万年相当	7(6.7)

震度の値

長期間の再現期間に対応する震度の値です。