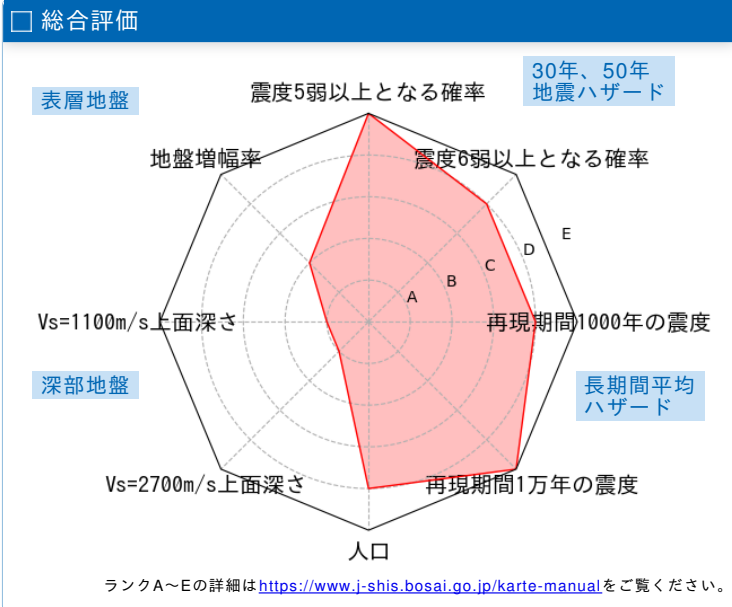


	メッシュコード	中心緯度、経度	住所	標高	メッシュ内人口
	5235000811	34.6677N,135.1016E	兵庫県神戸市須磨区友が丘1丁目 付近	143m	300~350人



30年、50年地震ハザード

超過確率の値[%]		30年		50年	
震度5弱	83.1	3%	6弱(5.7)	2%	6弱(5.9)
震度5強	53.8	6%	6弱(5.6)	5%	6弱(5.7)
震度6弱	12.0	10%	6弱(5.6)	10%	6弱(5.6)
震度6強	1.0	39%	5強(5.2)	39%	5強(5.2)

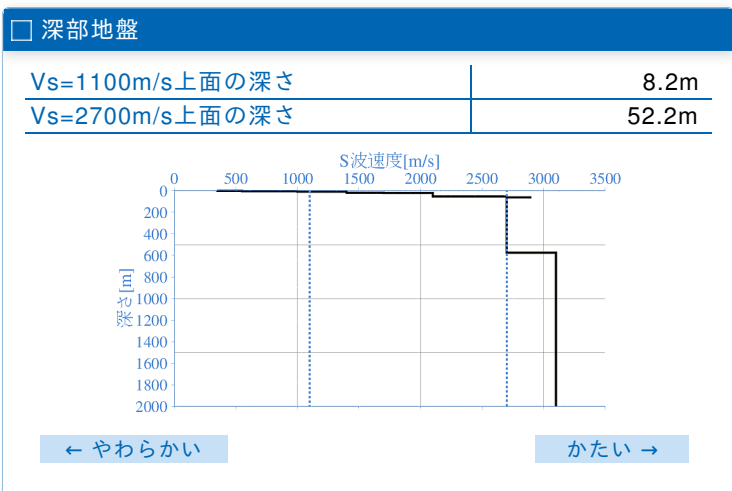
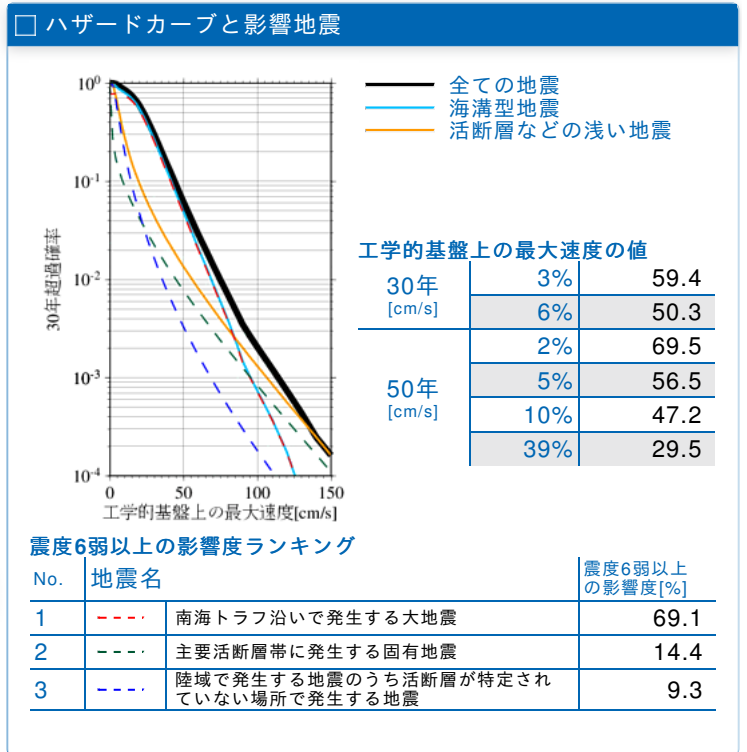
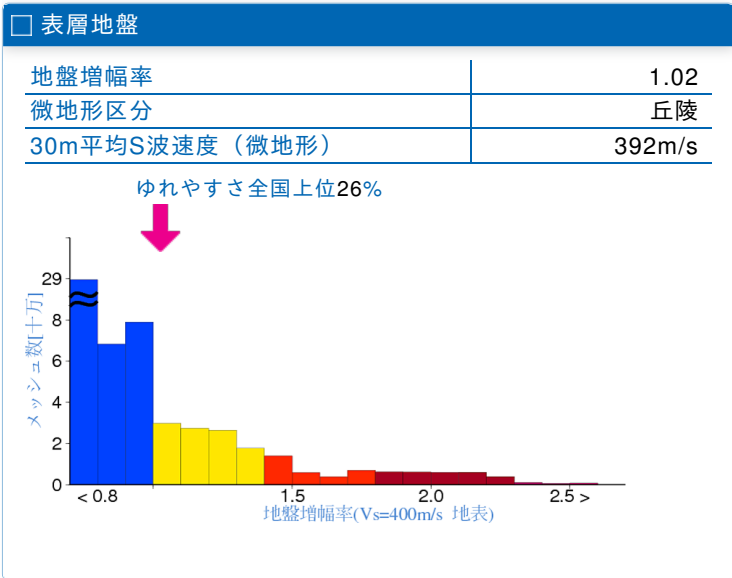
今後30年間にある震度以上の揺れに見舞われる確率の値です。

震度の値

今後30年または50年間にある値以上の確率で見舞われる震度の値です。

地表の最大速度の値[cm/s]		30年		50年	
3%	60.5	2%	70.7	2%	70.7
6%	51.2	5%	57.5	5%	57.5
10%	48.0	10%	48.0	10%	48.0
39%	30.0	39%	30.0	39%	30.0

今後30年または50年間にある値以上の確率で見舞われる地表の最大速度の値です。



長期間平均ハザード

震度の値	500年相当	1000年相当	5000年相当	1万年相当	5万年相当	10万年相当
6弱(5.7)	6弱(5.7)	6弱(5.9)	6強(6.4)	7(6.5)	7(6.7)	7(6.7)

長期間の再現期間に対応する震度の値です。