地震ハザードステーション
Japan Seismic Hazard Information Station

地震ハザードカルテ 2024年基準

メッシュコード	中心緯度、経度	住所	標高	メッシュ内人口
5235046343	34.7240N,135.5453E	大阪府大阪市旭区大宮２丁目 付近	2m	1,150～1,200人

総合評価

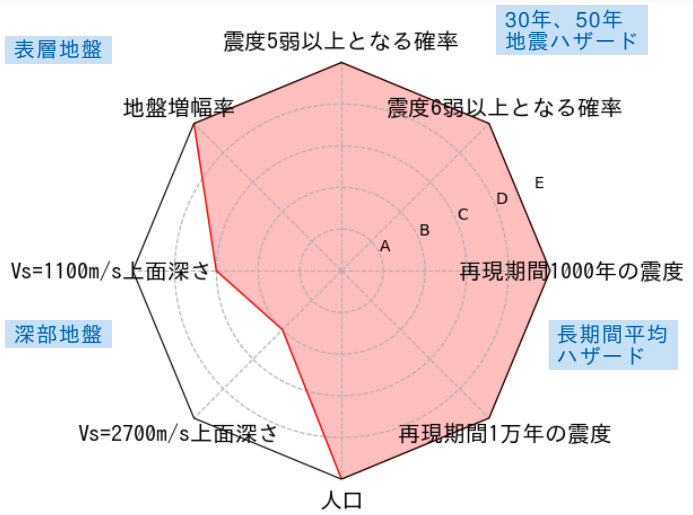

ランクA～Eの詳細はhttps://www.j-shis.bosai.go.jp/karte-manualをご覧ください。

30年、50年地震ハザード

超過確率の値[%] 今後30年間にある震度以上の揺れに見舞われる確率の値です。	30年	震度5弱	94.8
		震度5強	84.6
		震度6弱	56.9
		震度6強	14.2
震度の値 今後30年または50年間にある値以上の確率で見舞われる震度の値です。	30年	3%	6強(6.3)
		6%	6強(6.2)
	50年	2%	7(6.6)
		5%	6強(6.3)
		10%	6強(6.1)
		39%	6弱(5.7)
地表の最大速度の値[cm/s] 今後30年または50年間にある値以上の確率で見舞われる地表の最大速度の値です。	30年	3%	128.1
		6%	106.1
	50年	2%	158.4
		5%	122.9
		10%	100.1
		39%	61.1

表層地盤

地盤増幅率	2.06
微地形区分	自然堤防
30m平均S波速度（微地形）	172m/s

ゆれやすさ全国上位3%

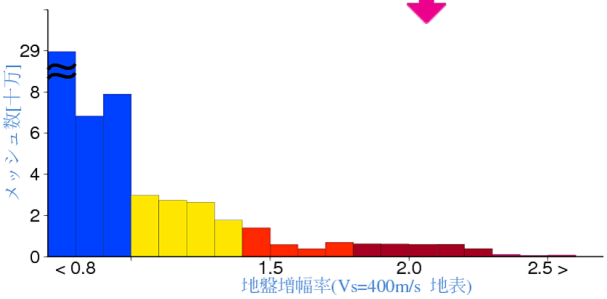

ハザードカーブと影響地震

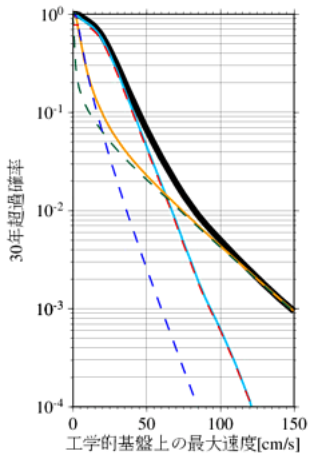

工学的基盤上の最大速度の値

30年 [cm/s]	3%	62.3
	6%	51.6
50年 [cm/s]	2%	77.0
	5%	59.7
	10%	48.7
	39%	29.7

震度6弱以上の影響度ランキング

No.	地震名		震度6弱以上の影響度[%]
1		南海トラフ沿いで発生する大地震	72.3
2		主要活断層帯に発生する固有地震	11.2
3		フィリピン海プレートのプレート間及びプレート内の震源を予め特定しにくい地震	8.2

深部地盤

Vs=1100m/s上面の深さ	658.9m
Vs=2700m/s上面の深さ	658.9m

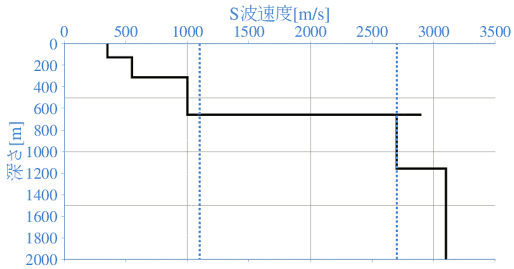

← やわらかい　　かたい →

長期間平均ハザード

震度の値 長期間の再現期間に対応する震度の値です。	500年相当	6強(6.1)
	1000年相当	6強(6.3)
	5000年相当	7(6.7)
	1万年相当	7(6.7)
	5万年相当	7(6.7)
	10万年相当	7(6.7)

Copyright© 2012-2024 国立研究開発法人 防災科学技術研究所