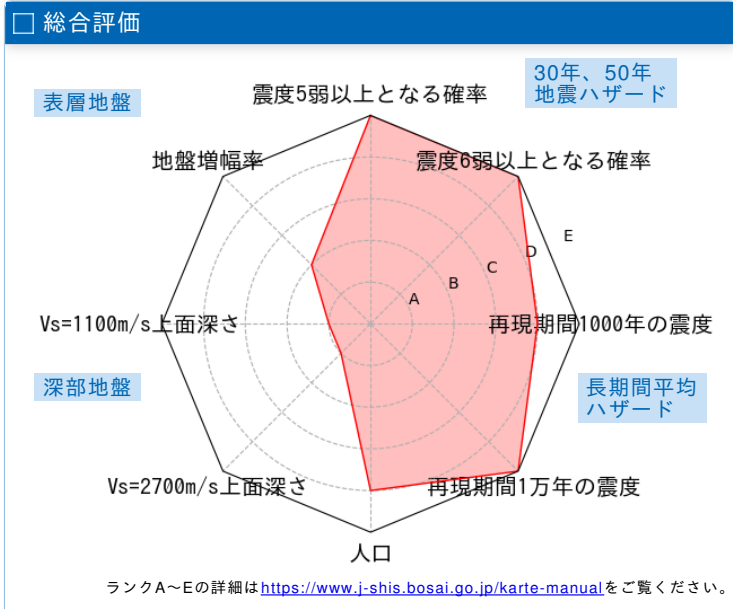
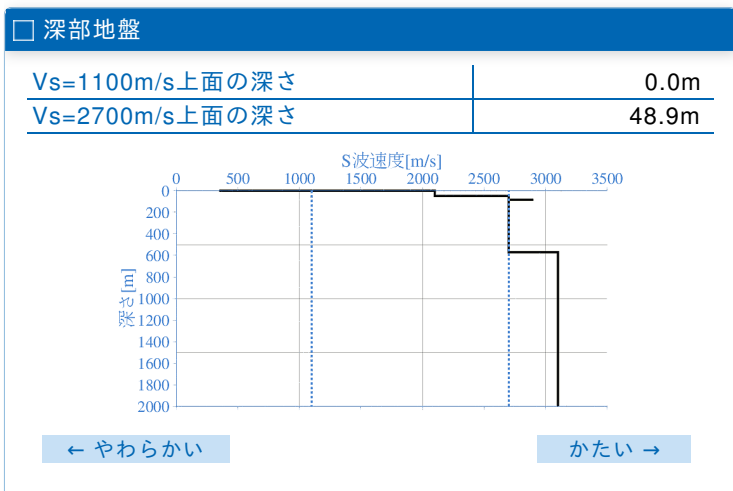
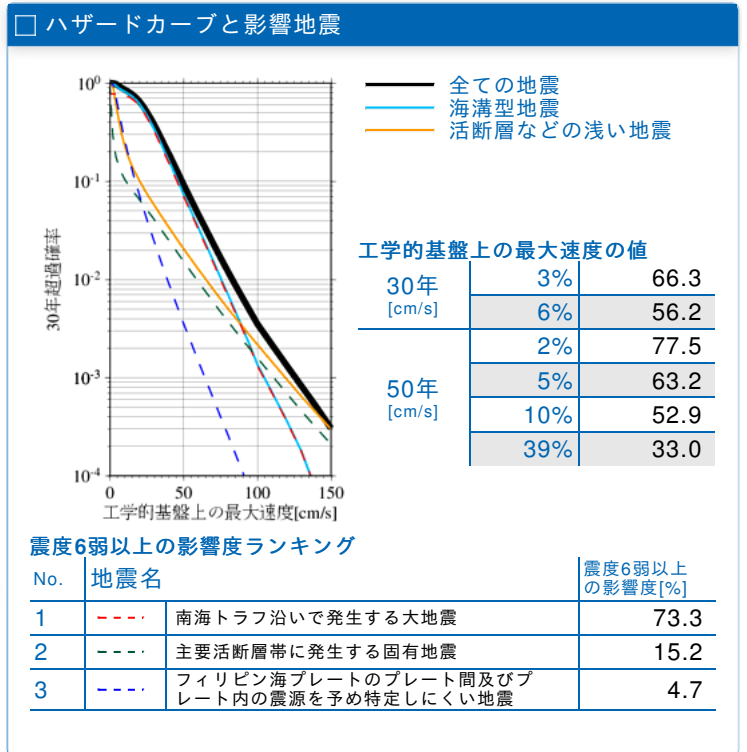
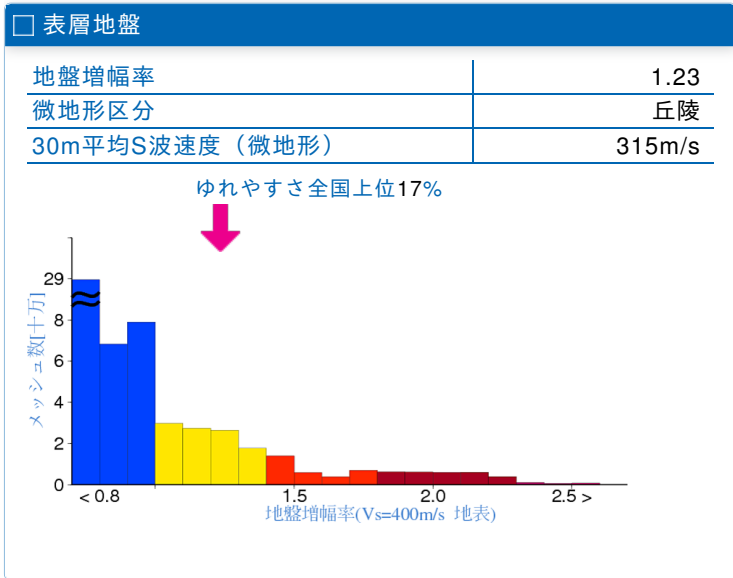


	メッシュコード	中心緯度、経度	住所	標高	メッシュ内人口
	5235053611	34.6927N,135.7016E	奈良県生駒市東新町 付近	133m	400~450人



30年、50年地震ハザード

超過確率の値[%] 今後30年間にある震度以上の揺れに見舞われる確率の値です。	30年	震度5弱	87.2
		震度5強	70.7
		震度6弱	27.5
		震度6強	3.5
震度の値 今後30年または50年間にある値以上の確率で見舞われる震度の値です。	30年	3%	6強(6.0)
		6%	6弱(5.8)
	50年	2%	6強(6.1)
		5%	6強(6.0)
地表面の最大速度の値[cm/s] 今後30年または50年間にある値以上の確率で見舞われる地表面の最大速度の値です。	30年	3%	81.3
		6%	68.9
	50年	2%	95.0
		5%	77.5
		10%	64.9
		39%	40.5



長期間平均ハザード

500年相当	6弱(5.7)
1000年相当	6弱(5.9)
5000年相当	6強(6.3)
1万年相当	7(6.5)
5万年相当	7(6.7)
10万年相当	7(6.7)

震度の値

長期間の再現期間に対応する震度の値です。