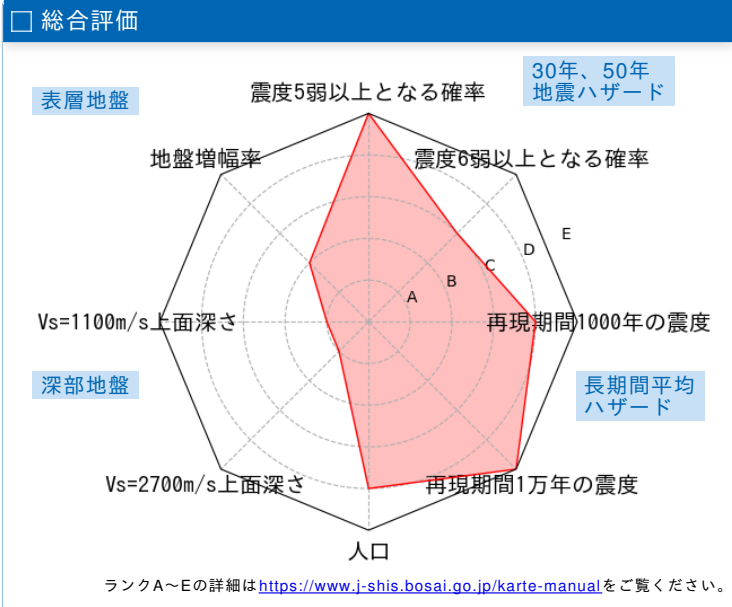
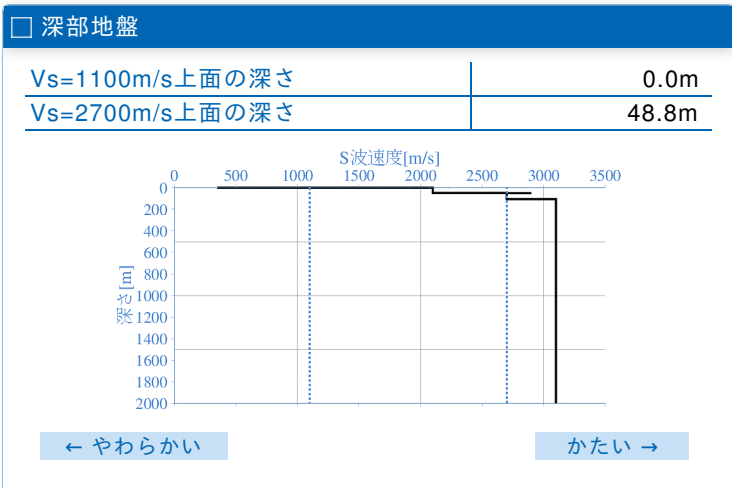
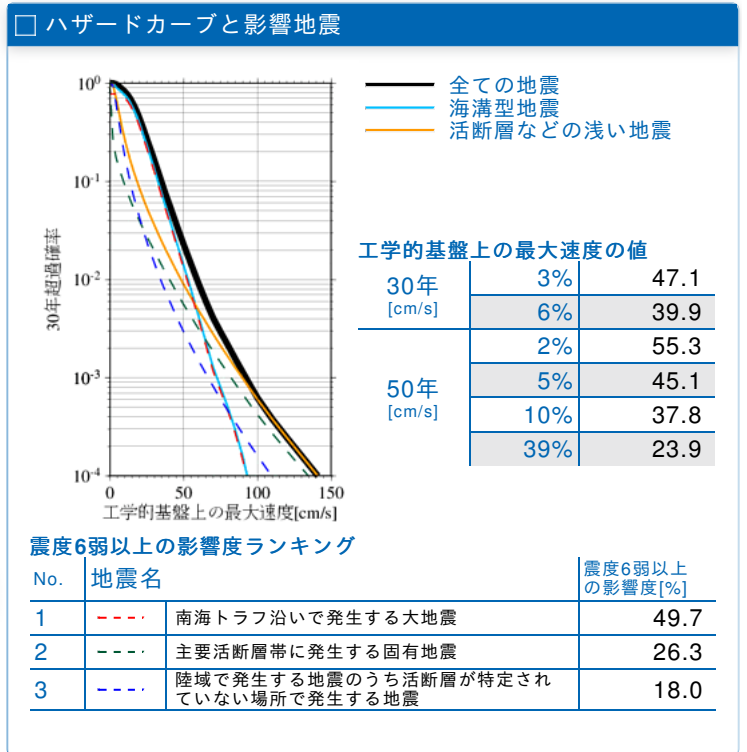
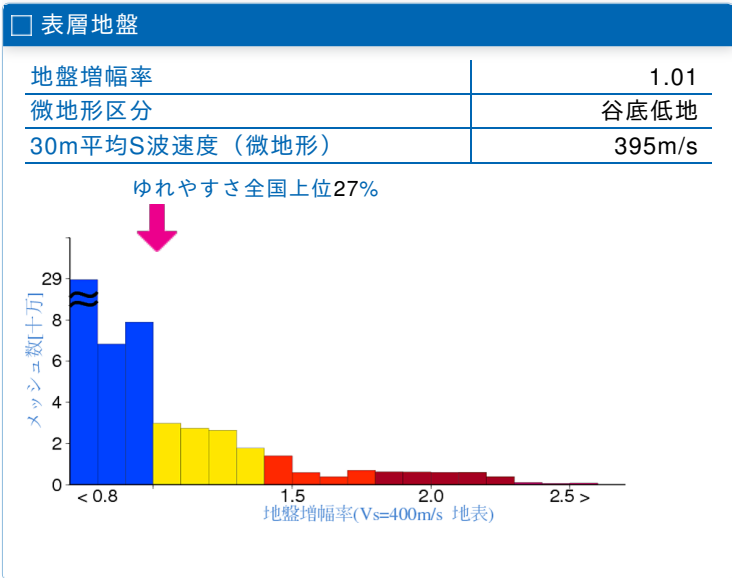


	メッシュコード	中心緯度、経度	住所	標高	メッシュ内人口
	5235216833	34.8906N,135.2266E	兵庫県三田市三輪1丁目 付近	149m	350~400人



30年、50年地震ハザード

超過確率の値[%]	30年	震度5弱	
		震度5強	78.5
今後30年間にある震度以上の揺れに見舞われる確率の値です。	30年	震度6弱	5.6
		震度6強	0.5
震度の値	30年	3%	6弱(5.6)
		6%	5強(5.4)
今後30年または50年間にある値以上の確率で見舞われる震度の値です。	50年	2%	6弱(5.7)
		5%	6弱(5.6)
		10%	5強(5.4)
		39%	5強(5.0)
地表の最大速度の値[cm/s]	30年	3%	47.6
		6%	40.4
今後30年または50年間にある値以上の確率で見舞われる地表の最大速度の値です。	50年	2%	55.9
		5%	45.6
		10%	38.2
		39%	24.1



長期間平均ハザード

震度の値	長期間の再現期間に対応する震度の値です。	
	500年相当	6弱(5.5)
1000年相当	6弱(5.7)	
5000年相当	6強(6.2)	
1万年相当	6強(6.4)	
5万年相当	7(6.7)	
10万年相当	7(6.7)	