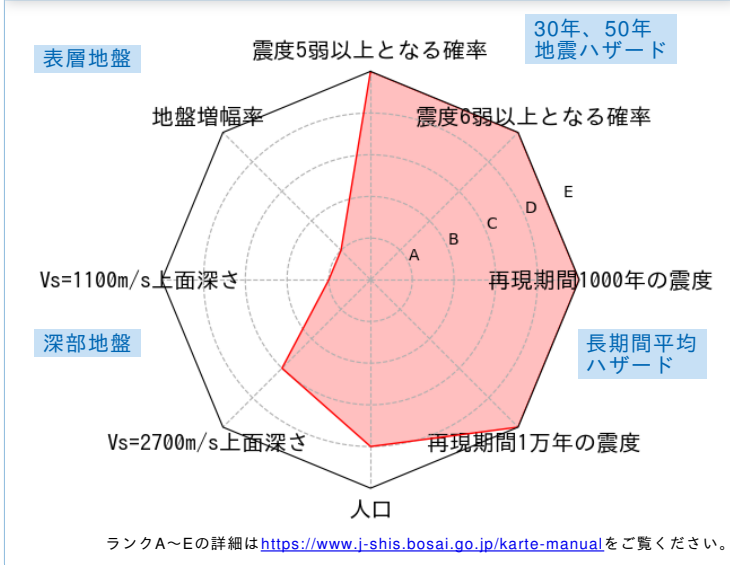


	メッシュコード	中心緯度、経度	住所	標高	メッシュ内人口
	5238377521	34.9760N,138.9453E	静岡県伊豆市小立野 付近	50m	150~200人

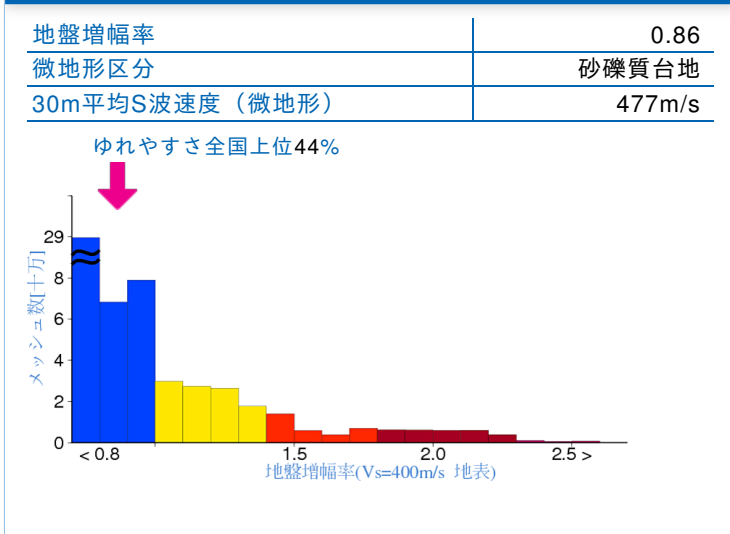
総合評価



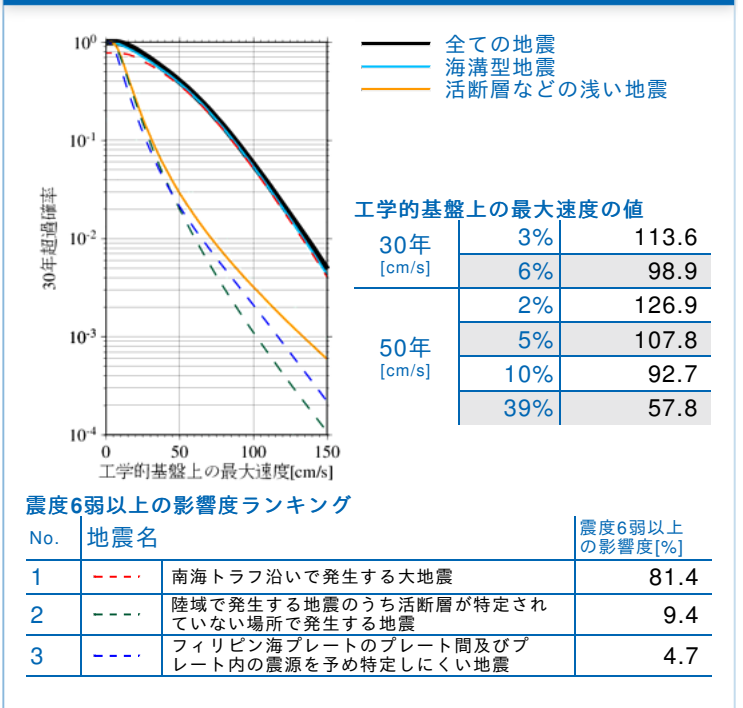
30年、50年地震ハザード

超過確率の値[%]		震度の値		
30年 今後30年間にある震度以上の揺れに見舞われる確率の値です。	震度5弱	95.0		
	震度5強	75.9		
	震度6弱	40.7		
	震度6強	6.6		
震度の値 今後30年または50年間にある値以上の確率で見舞われる震度の値です。	3%	6強(6.1)		
	6%	6強(6.0)		
	50年	2%	6強(6.2)	
		5%	6強(6.0)	
		10%	6弱(5.9)	
39%	6弱(5.6)			
地表の最大速度の値[cm/s]		30年	50年	
今後30年または50年間にある値以上の確率で見舞われる地表の最大速度の値です。	3%	97.8		
	6%	85.2		
50年	2%	109.3		
	5%	92.9		
	10%	79.8		
	39%	49.8		

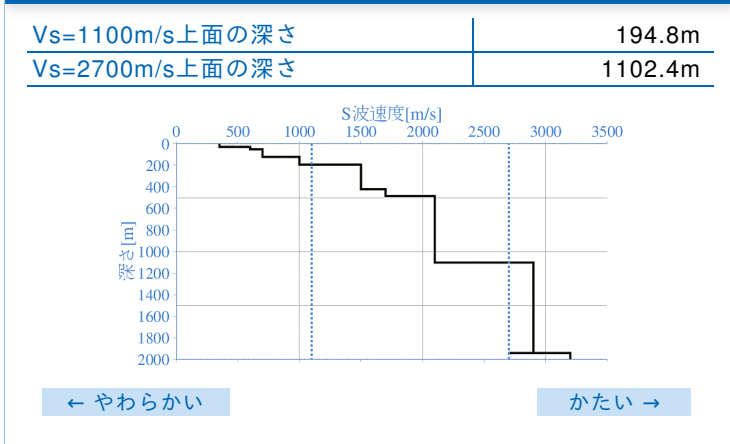
表層地盤



ハザードカーブと影響地震



深部地盤



長期間平均ハザード

震度の値	
500年相当	6弱(5.9)
1000年相当	6強(6.0)
5000年相当	6強(6.3)
1万年相当	6強(6.4)
5万年相当	7(6.7)
10万年相当	7(6.7)

長期間の再現期間に対応する震度の値です。