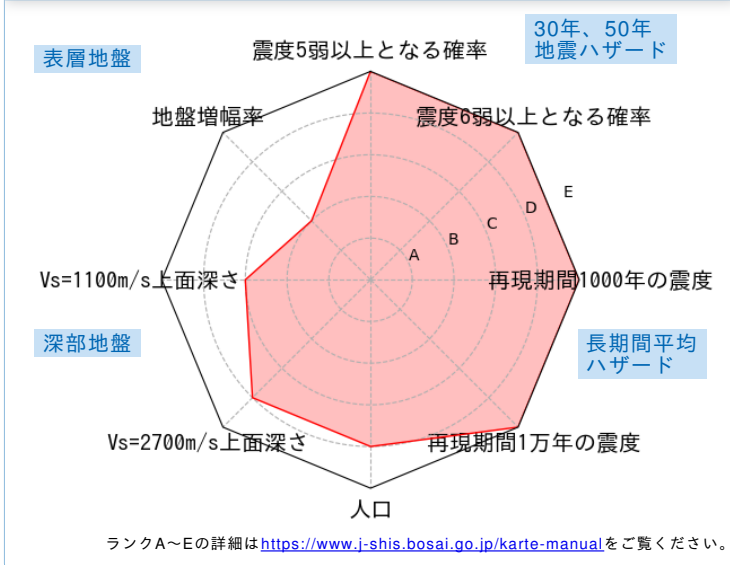


	メッシュコード	中心緯度、経度	住所	標高	メッシュ内人口
	5339046933	35.3906N,139.6141E	神奈川県横浜市磯子区森3丁目 付近	11m	750~800人

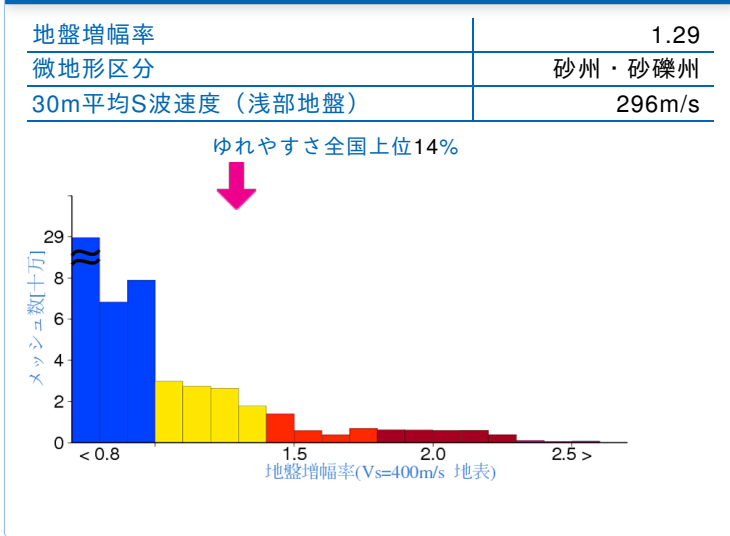
総合評価



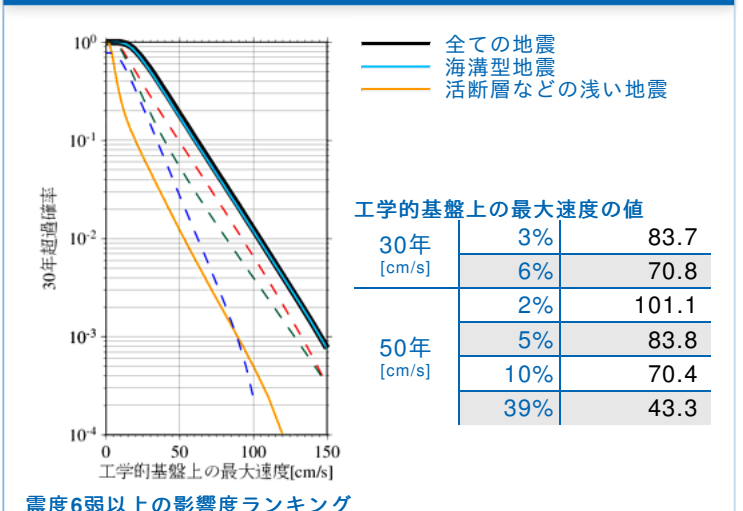
30年、50年地震ハザード

超過確率の値[%]		30年		50年	
今後30年間にある震度以上の揺れに見舞われる確率の値です。		震度5弱	99.8	3%	6強(6.2)
		震度5強	89.7	6%	6強(6.0)
		震度6弱	45.4	2%	6強(6.3)
		震度6強	8.6	5%	6強(6.2)
震度の値		10%	6強(6.0)	39%	6弱(5.7)
今後30年または50年間にある値以上の確率で見舞われる震度の値です。					
地表の最大速度の値[cm/s]		30年		50年	
今後30年または50年間にある値以上の確率で見舞われる地表の最大速度の値です。		3%	108.2	2%	130.7
		6%	91.5	5%	108.3
				10%	91.0
				39%	56.0

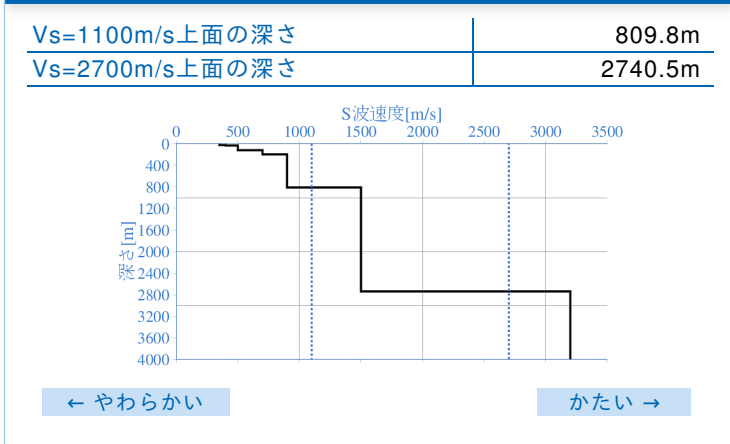
表層地盤



ハザードカーブと影響地震



深部地盤



震度6弱以上の影響度ランキング

No.	地震名	震度6弱以上の影響度[%]
1	フィリピン海プレートのプレート間及びプレート内の震源を予め特定しにくい地震	41.6
2	太平洋プレートのプレート間及びプレート内の震源を予め特定しにくい地震	26.5
3	南海トラフ沿いで発生する大地震	19.3

長期間平均ハザード

震度の値		500年相当		1000年相当	
長期間の再現期間に対応する震度の値です。		6強(6.1)	6強(6.2)	5000年相当	7(6.5)
				1万年相当	7(6.5)
				5万年相当	7(6.7)
				10万年相当	7(6.7)