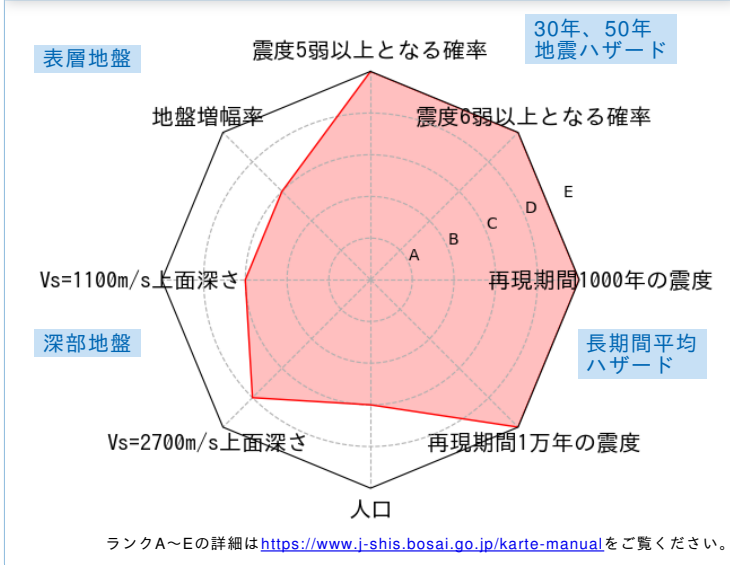


	メッシュコード	中心緯度、経度	住所	標高	メッシュ内人口
	5339159414	35.4948N,139.6797E	神奈川県横浜市鶴見区末広町1丁目付近	2m	0~50人

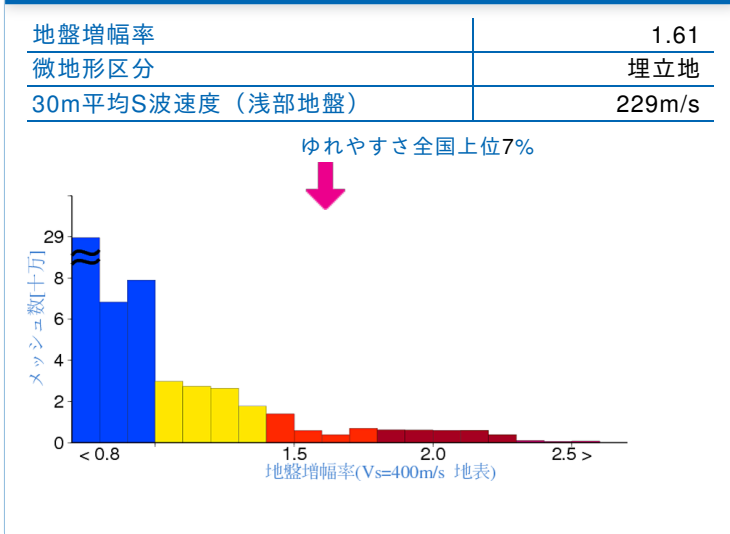
総合評価



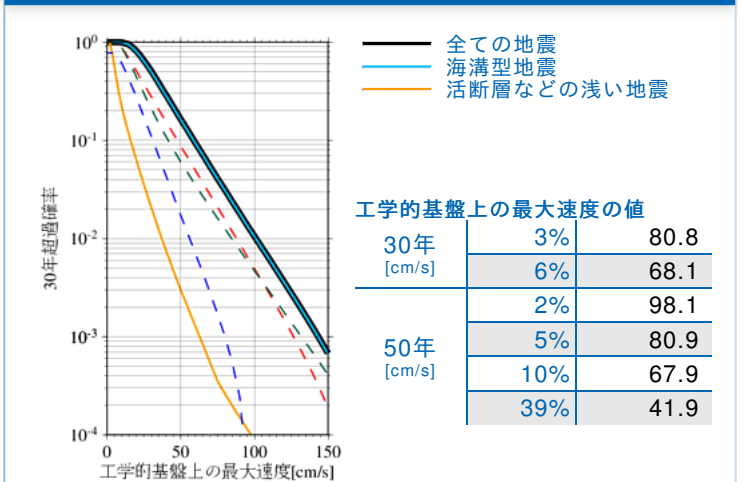
30年、50年地震ハザード

超過確率の値[%]		震度の値		地表の最大速度の値[cm/s]		
30年	震度5弱	100.0	3%	6強(6.3)	129.7	
	震度5強	96.2	6%	6強(6.1)	109.5	
	震度6弱	60.1	2%	6強(6.4)	157.6	
	震度6強	14.4	5%	6強(6.3)	130.0	
50年			10%	6強(6.1)	109.0	
			39%	6弱(5.8)	67.3	
	今後30年間にある震度以上の揺れに見舞われる確率の値です。		今後30年または50年間にある値以上の確率で見舞われる震度の値です。		今後30年または50年間にある値以上の確率で見舞われる地表の最大速度の値です。	

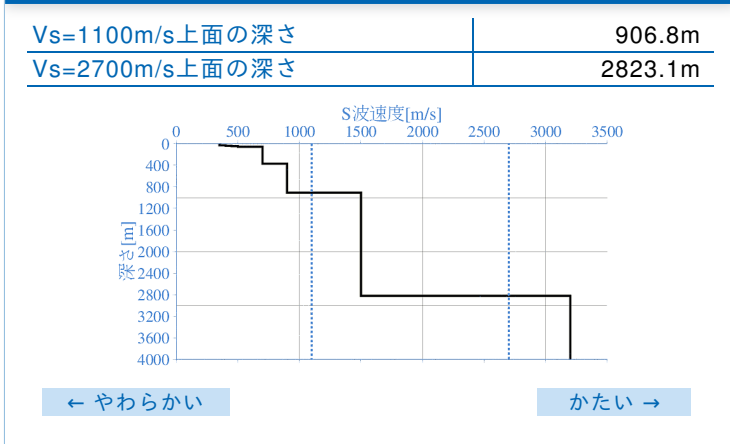
表層地盤



ハザードカーブと影響地震



深部地盤



震度6弱以上の影響度ランキング

No.	地震名	震度6弱以上の影響度[%]
1	フィリピン海プレートのプレート間及びプレート内の震源を予め特定しにくい地震	41.5
2	太平洋プレートのプレート間及びプレート内の震源を予め特定しにくい地震	32.6
3	南海トラフ沿いで発生する大地震	18.0

長期間平均ハザード

震度の値	
500年相当	6強(6.2)
1000年相当	6強(6.4)
5000年相当	7(6.6)
1万年相当	7(6.7)
5万年相当	7(6.7)
10万年相当	7(6.7)

長期間の再現期間に対応する震度の値です。