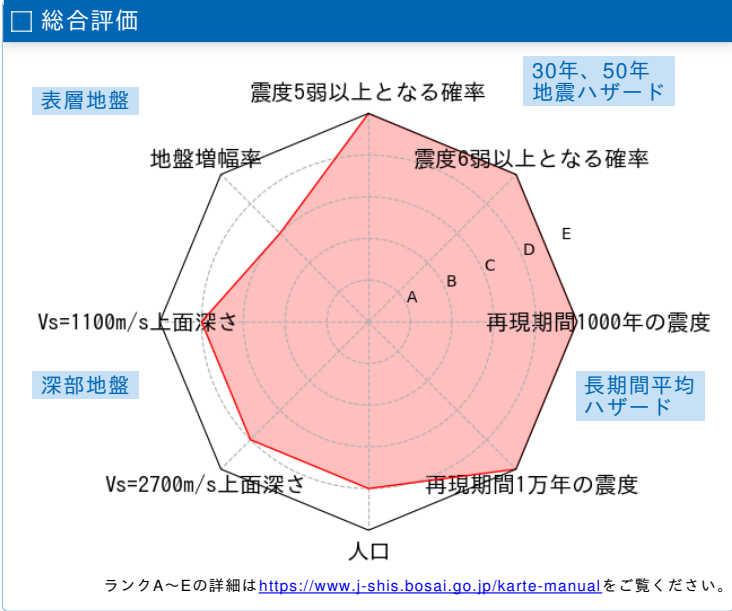
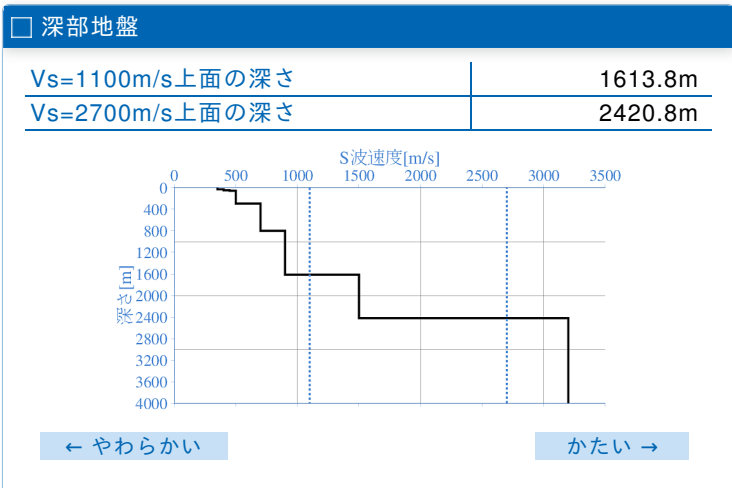
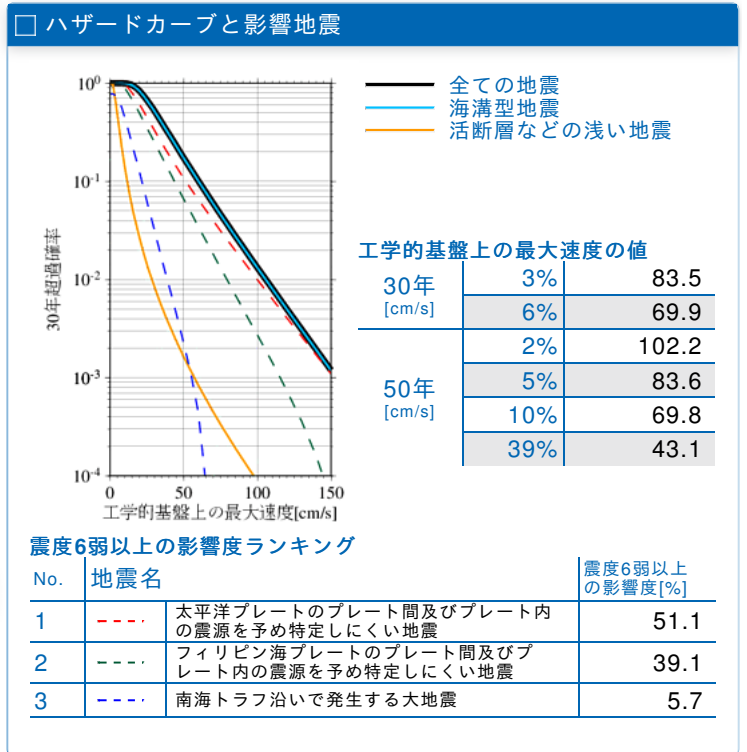
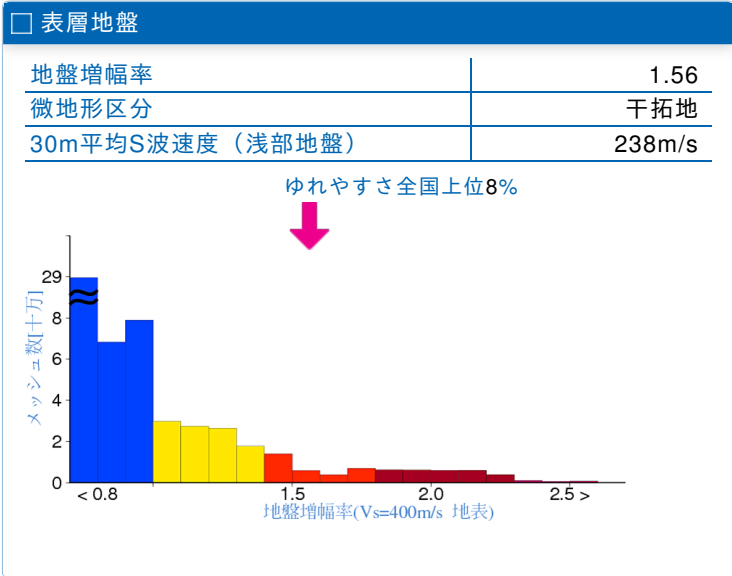


	メッシュコード	中心緯度、経度	住所	標高	メッシュ内人口
	5339473823	35.6948N,139.9828E	千葉県船橋市湊町2丁目付近	2m	800~850人



30年、50年地震ハザード

超過確率の値[%] 今後30年間にある震度以上の揺れに見舞われる確率の値です。	30年	震度5弱	100.0
		震度5強	96.6
		震度6弱	58.8
		震度6強	13.7
震度の値 今後30年または50年間にある値以上の確率で見舞われる震度の値です。	30年	3%	6強(6.3)
		6%	6強(6.1)
	50年	2%	6強(6.4)
		5%	6強(6.3)
		10%	6強(6.1)
		39%	6弱(5.8)
地表の最大速度の値[cm/s] 今後30年または50年間にある値以上の確率で見舞われる地表の最大速度の値です。	30年	3%	130.1
		6%	108.9
	50年	2%	159.2
		5%	130.2
		10%	108.7
		39%	67.1



長期間平均ハザード

震度の値	500年相当	6強(6.2)
	1000年相当	6強(6.3)
	5000年相当	7(6.6)
長期間の再現期間に対応する震度の値です。	1万年相当	7(6.6)
	5万年相当	7(6.7)
	10万年相当	7(6.7)