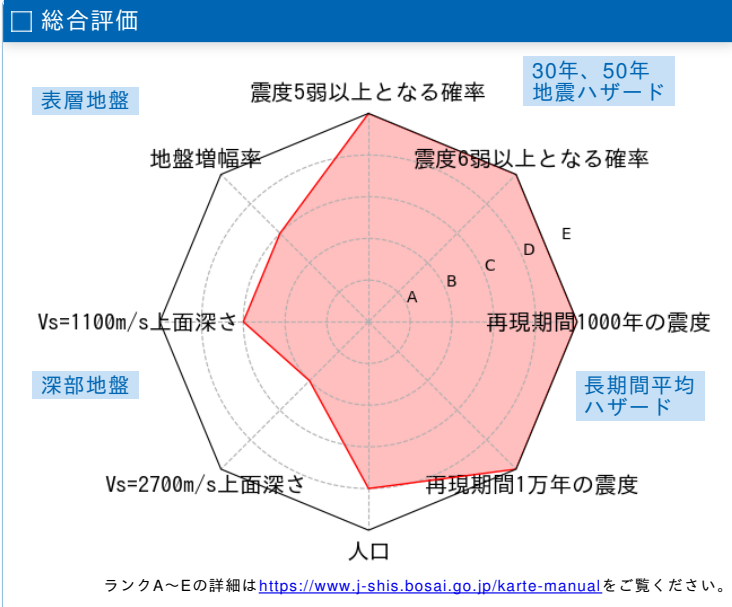
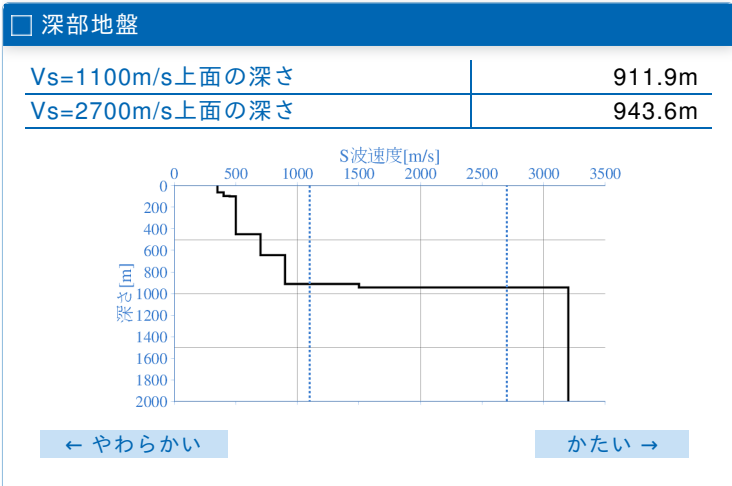
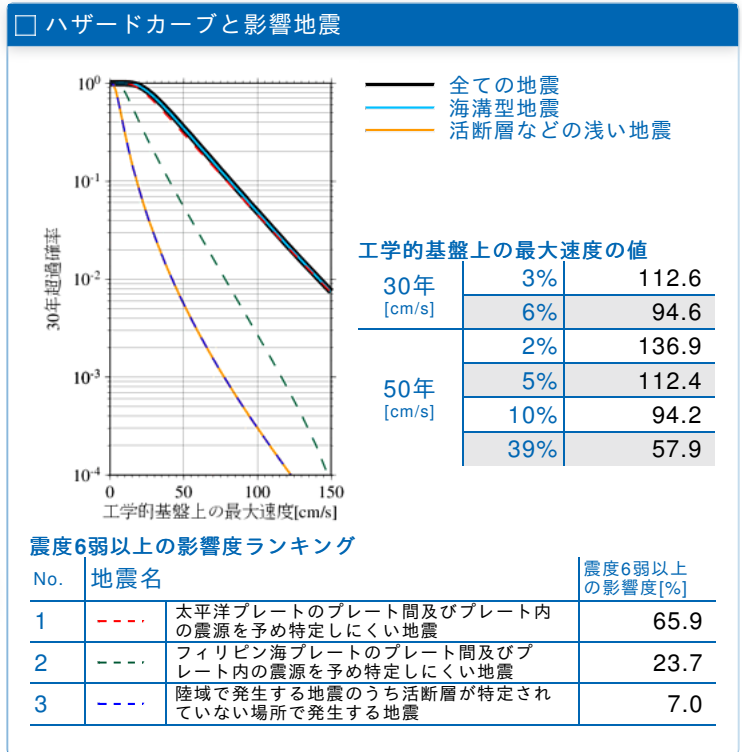
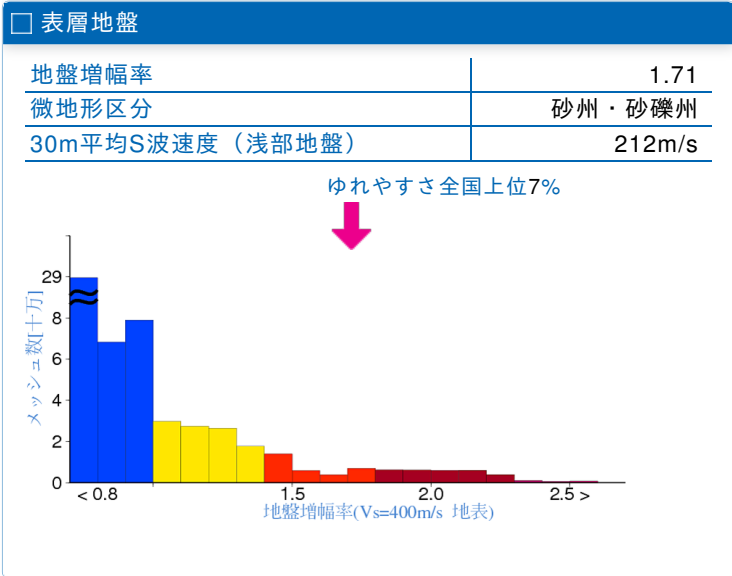


	メッシュコード	中心緯度、経度	住所	標高	メッシュ内人口
	5340456123	35.7198N,140.6453E	千葉県旭市二 付近	6m	100~150人



30年、50年地震ハザード

超過確率の値[%]	30年	震度の値			
		震度	値		
今後30年間にある震度以上の揺れに見舞われる確率の値です。	30年	震度5弱	100.0		
		震度5強	99.6		
		震度6弱	83.7		
		震度6強	36.0		
震度の値	30年	3%	7(6.6)		
		6%	6強(6.4)		
		50年	2%	7(6.7)	
			5%	7(6.6)	
今後30年または50年間にある値以上の確率で見舞われる震度の値です。	50年	10%	6強(6.4)		
		39%	6強(6.1)		
		地表の最大速度の値[cm/s]	30年	3%	193.0
				6%	162.2
今後30年または50年間にある値以上の確率で見舞われる地表の最大速度の値です。	50年			2%	234.8
				5%	192.7
		10%	161.4		
		39%	99.2		



長期間平均ハザード

震度の値	500年相当	6強(6.4)
長期間の再現期間に対応する震度の値です。	1000年相当	7(6.6)
	5000年相当	7(6.7)
	1万年相当	7(6.7)
	5万年相当	7(6.7)
	10万年相当	7(6.7)