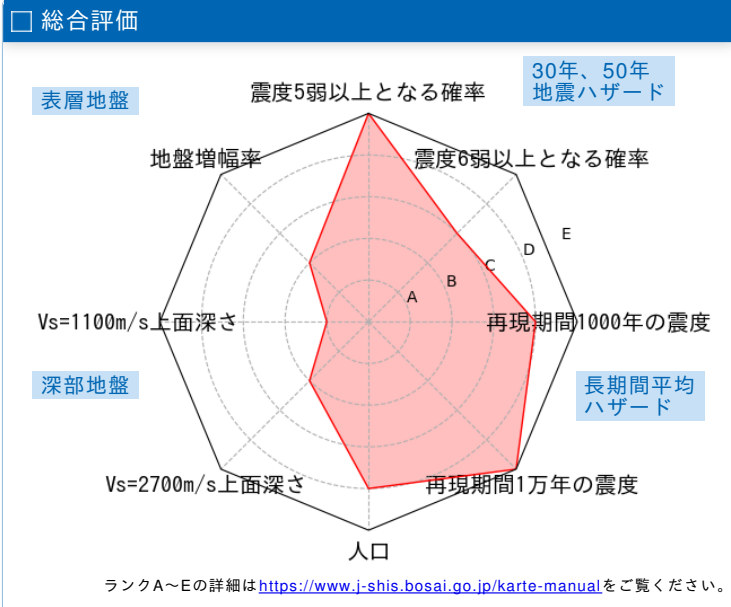
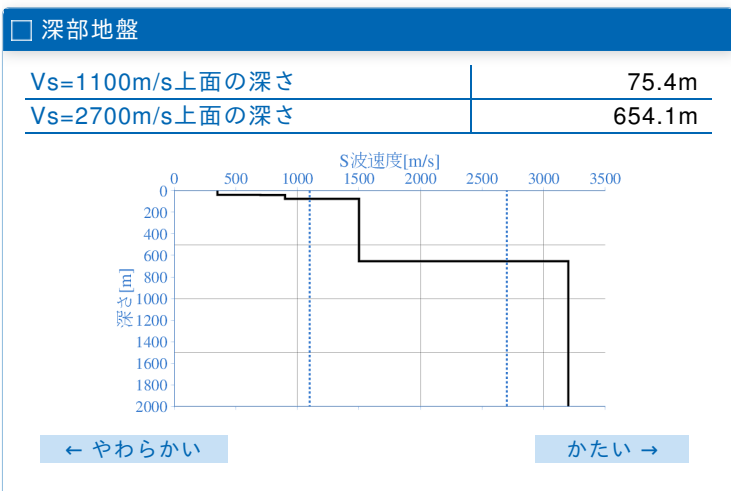
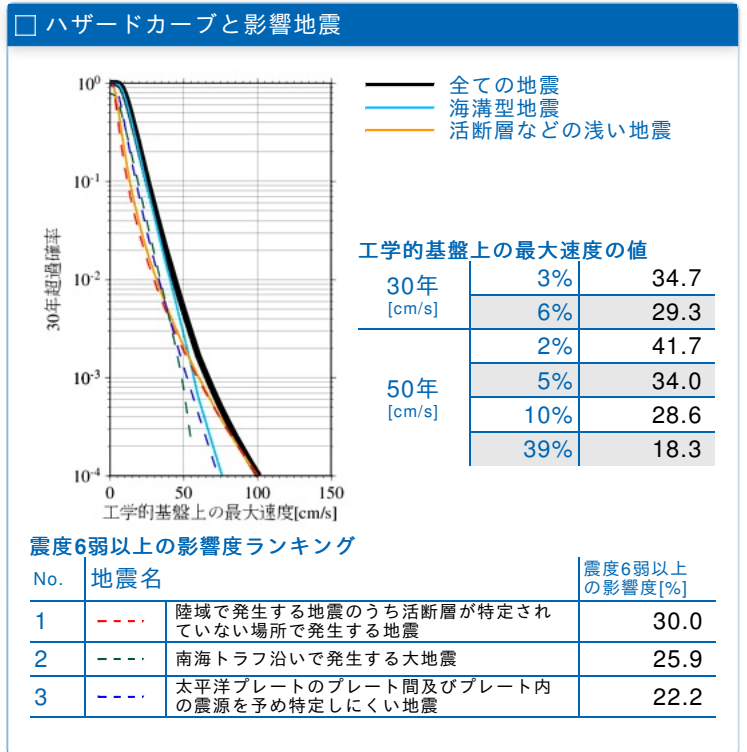
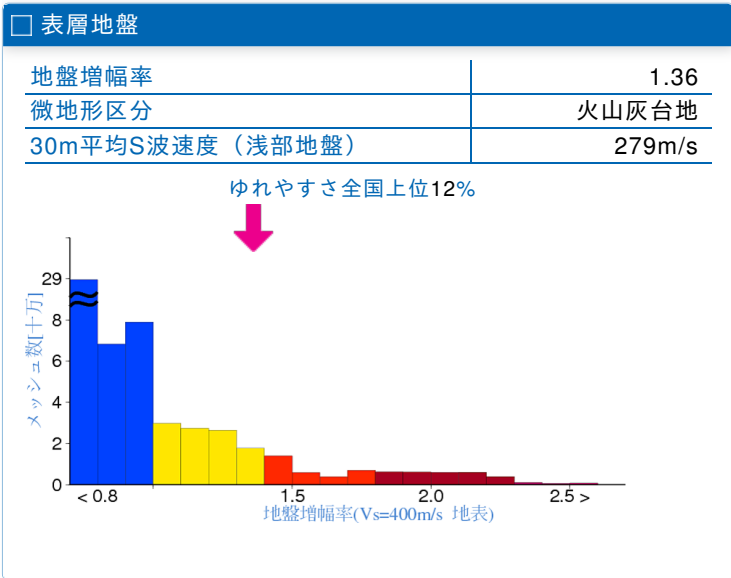


	メッシュコード	中心緯度、経度	住所	標高	メッシュ内人口
	5439707341	36.6469N, 139.0453E	群馬県沼田市東倉内町 付近	415m	250~300人



30年、50年地震ハザード

超過確率の値[%]	30年	震度5弱	
		震度5強	88.6
今後30年間にある震度以上の揺れに見舞われる確率の値です。	30年	震度6弱	5.1
		震度6強	0.3
震度の値	30年	3%	6弱(5.6)
		6%	5強(5.4)
今後30年または50年間にある値以上の確率で見舞われる震度の値です。	50年	2%	6弱(5.7)
		5%	6弱(5.5)
		10%	5強(5.4)
		39%	5強(5.1)
地表の最大速度の値[cm/s]	30年	3%	47.2
		6%	39.9
今後30年または50年間にある値以上の確率で見舞われる地表の最大速度の値です。	50年	2%	56.7
		5%	46.2
		10%	38.8
		39%	24.9



長期間平均ハザード

震度の値	500年相当		
	1000年相当	5強(5.4)	6弱(5.6)
長期間の再現期間に対応する震度の値です。	5000年相当	6弱(5.9)	6弱(5.9)
	1万年相当	6強(6.0)	6強(6.0)
	5万年相当	6強(6.3)	6強(6.3)
	10万年相当	6強(6.4)	6強(6.4)