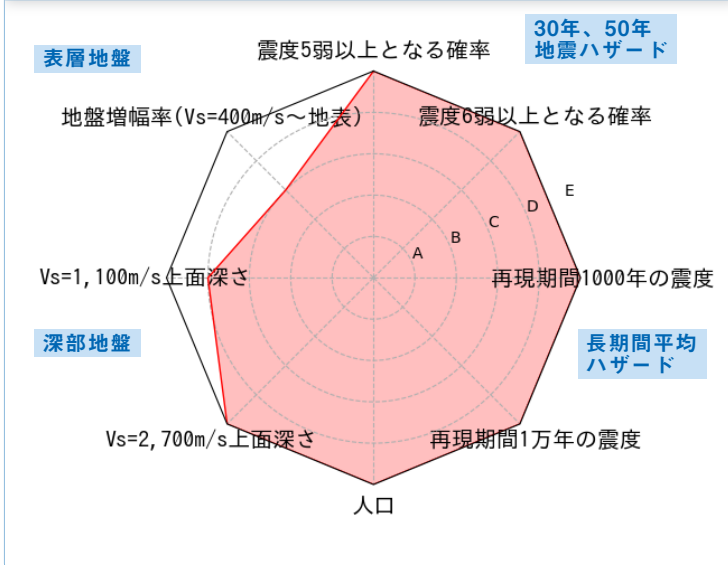


	メッシュコード	中心緯度、経度	住所	標高	メッシュ内人口
	5339455341	35.7135N,139.6703E	東京都中野区上高田二丁目 付近	36m	1,600~1,650人

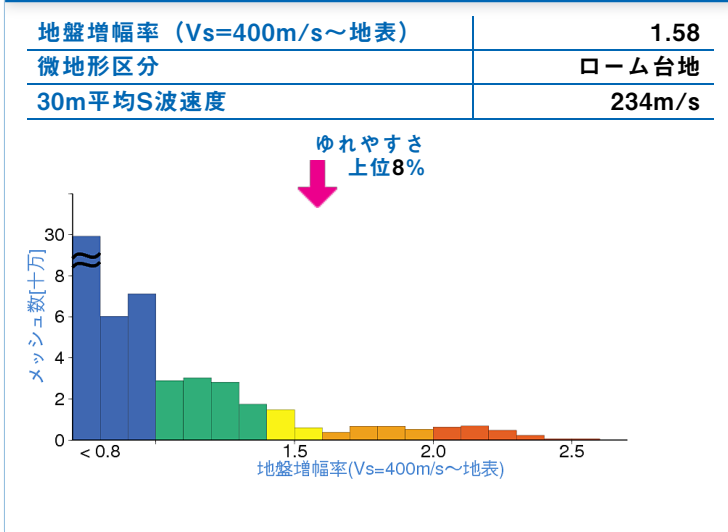
総合評価



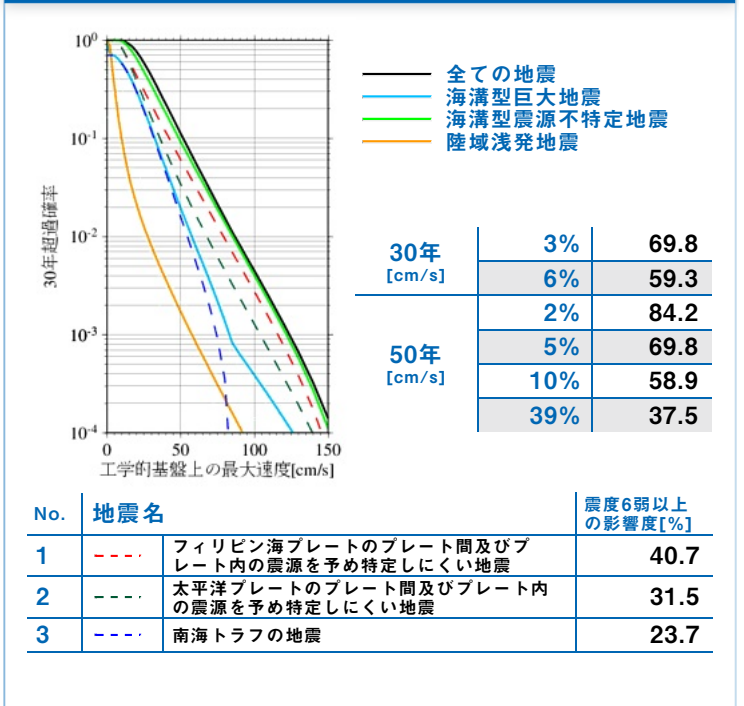
30年、50年地震ハザード

<b>超過確率の値[%]</b> 今後30年間にある震度以上の揺れに見舞われる確率の値です。	30年	震度5弱	99.9
		震度5強	93.5
		震度6弱	50.8
		震度6強	8.8
<b>震度の値</b> 今後30年または50年間にある値以上の確率で見舞われる震度の値です。	30年	3%	6強
		6%	6強
	50年	2%	6強
		5%	6強
<b>地表の最大速度の値[cm/s]</b> 今後30年または50年間にある値以上の確率で見舞われる地表の最大速度の値です。	30年	3%	110.1
		6%	93.5
	50年	2%	132.8
		5%	110.0
	30年	10%	92.9
		39%	59.1

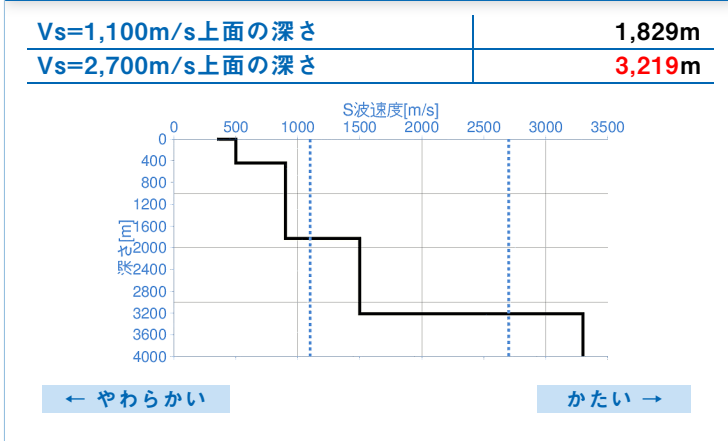
表層地盤



ハザードカーブと影響地震カテゴリー



深部地盤



長期間平均ハザード

<b>震度の値</b> 長期間の再現期間に対応する震度の値です。	500年相当	6強
	1000年相当	6強
	5000年相当	7
	1万年相当	7
	5万年相当	7
	10万年相当	7