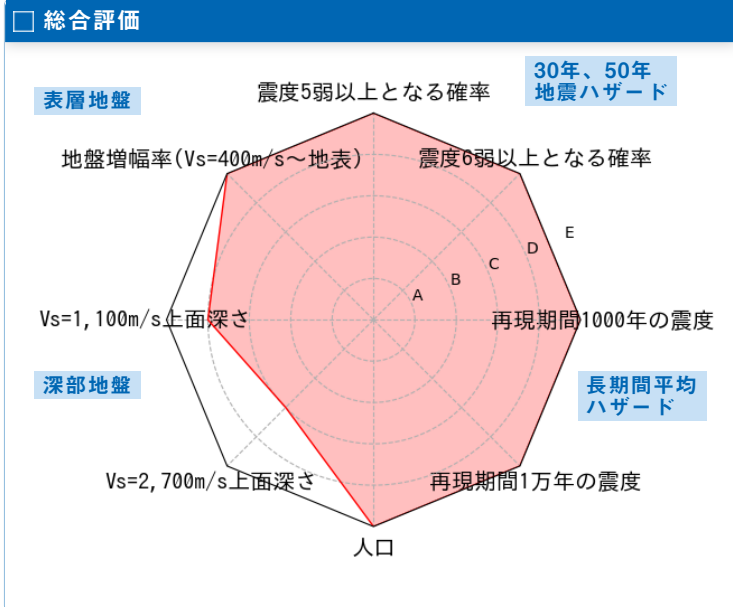
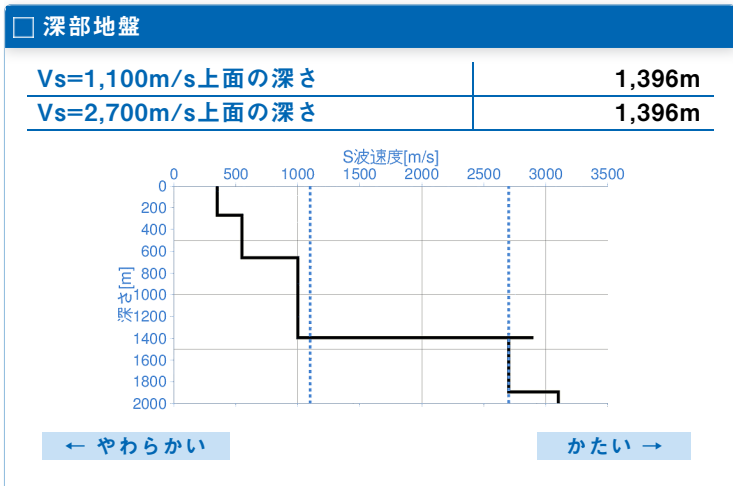
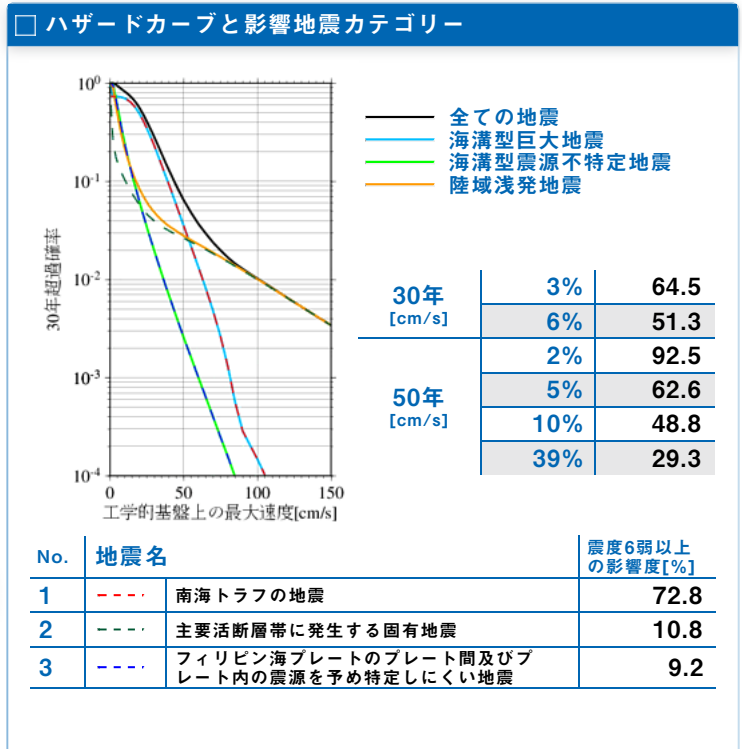
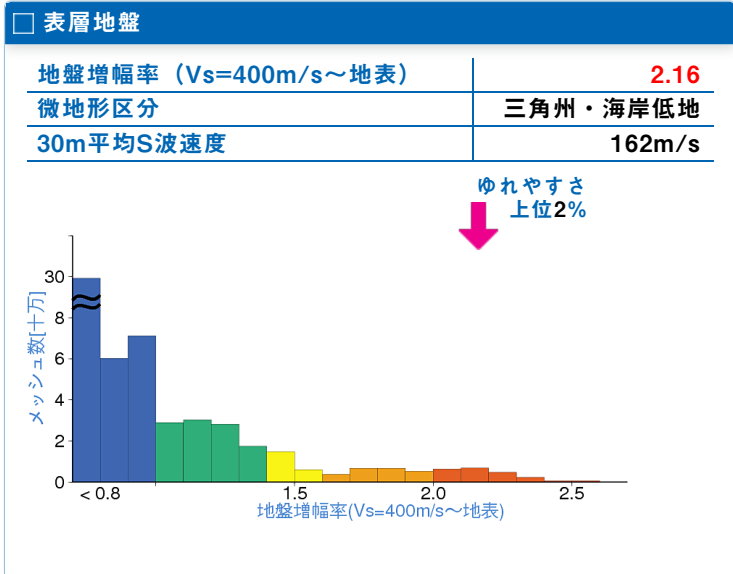


	メッシュコード	中心緯度、経度	住所	標高	メッシュ内人口
	5235031822	34.6760N,135.4859E	大阪府大阪市西区新町四丁目 付近	0m	1,150~1,200人



30年、50年地震ハザード

超過確率の値[%] 今後30年間にある震度以上の揺れに見舞われる確率の値です。	30年	震度5弱	93.7
		震度5強	82.5
		震度6弱	57.2
		震度6強	14.9
震度の値 今後30年または50年間にある値以上の確率で見舞われる震度の値です。	30年	3%	6強
		6%	6強
	50年	2%	7
		5%	6強
地表の最大速度の値[cm/s] 今後30年または50年間にある値以上の確率で見舞われる地表の最大速度の値です。	30年	3%	139.5
		6%	110.9
	50年	2%	199.9
		5%	135.4
		10%	105.6
		39%	63.4



長期間平均ハザード

500年相当	6強
1000年相当	6強
5000年相当	7
1万年相当	7
5万年相当	7
10万年相当	7

震度の値

長期間の再現期間に対応する震度の値です。