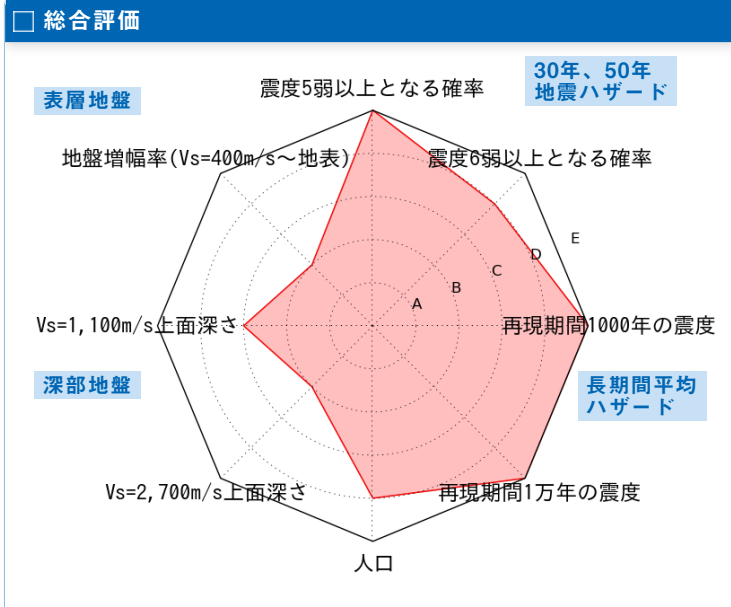
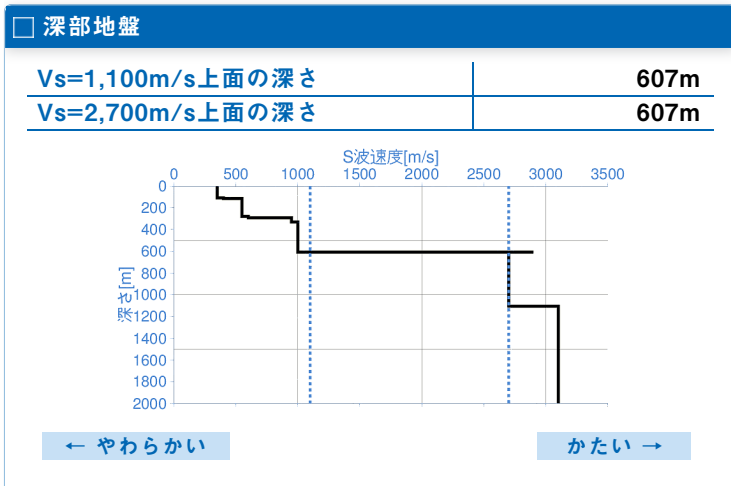
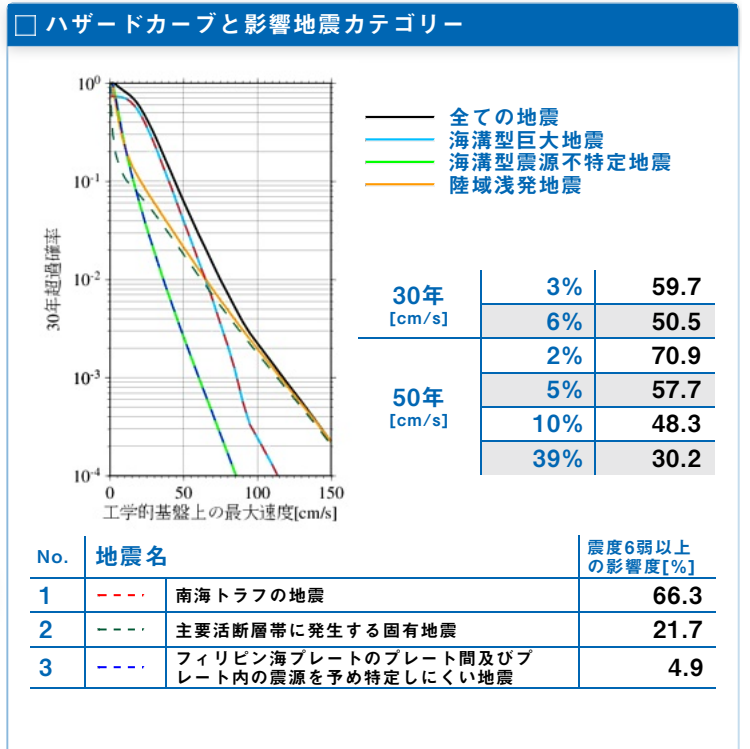
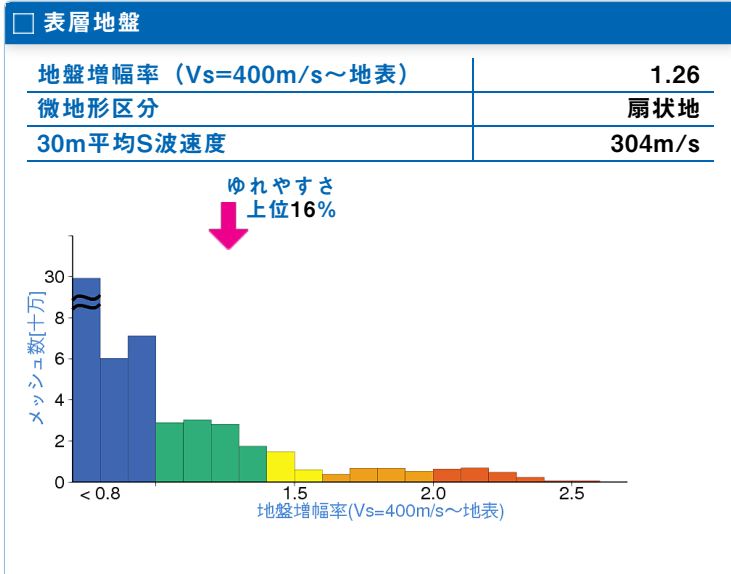


	メッシュコード	中心緯度、経度	住所	標高	メッシュ内人口
	5235154432	34.7885N,135.6797E	大阪府交野市私部五丁目 付近	25m	600~650人



30年、50年地震ハザード

超過確率の値[%] 今後30年間にある震度以上の揺れに見舞われる確率の値です。	30年	震度5弱	84.6	
		震度5強	65.6	
		震度6弱	23.2	
		震度6強	2.9	
震度の値 今後30年または50年間にある値以上の確率で見舞われる震度の値です。	30年	3%	6弱	
		6%	6弱	
		2%	6強	
		5%	6弱	
50年	10%	6弱		
	39%	5強		
	地表の最大速度の値[cm/s] 今後30年または50年間にある値以上の確率で見舞われる地表の最大速度の値です。	30年	3%	75.5
			6%	63.9
2%			89.6	
5%			72.9	
50年	10%	61.0		
	39%	38.2		



長期間平均ハザード

震度の値 長期間の再現期間に対応する震度の値です。	500年相当	6弱
	1000年相当	6強
	5000年相当	7
	1万年相当	7
	5万年相当	7
	10万年相当	7