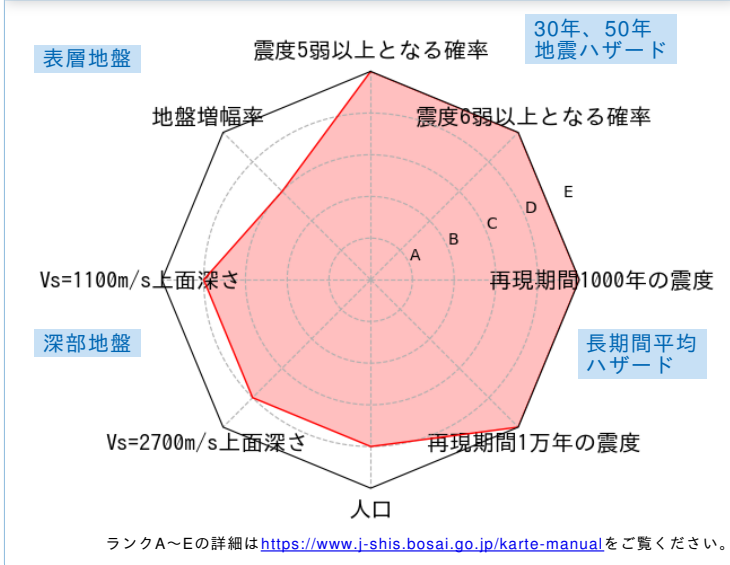


	メッシュコード	中心緯度、経度	住所	標高	メッシュ内人口
	5339658034	35.9073N, 139.6297E	埼玉県さいたま市大宮区大門町三丁目 付近	12m	500~550人

総合評価



30年、50年地震ハザード

超過確率の値[%]

今後30年間にある震度以上の揺れに見舞われる確率の値です。

震度の値

今後30年または50年間にある値以上の確率で見舞われる震度の値です。

地表の最大速度の値[cm/s]

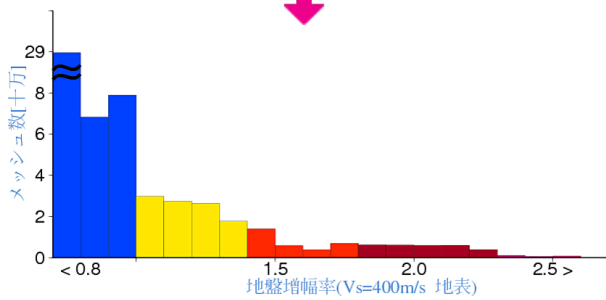
今後30年または50年間にある値以上の確率で見舞われる地表の最大速度の値です。

30年	震度5弱	99.9	
	震度5強	92.7	
	震度6弱	47.3	
	震度6強	8.4	
50年	3%	6強(6.1)	
	6%	6強(6.0)	
	2%	6強(6.3)	
	5%	6強(6.1)	
30年	10%	6強(6.0)	
	39%	6弱(5.7)	
	50年	3%	110.1
		6%	92.6
2%		134.5	
5%		110.1	
50年	10%	92.1	
	39%	57.4	

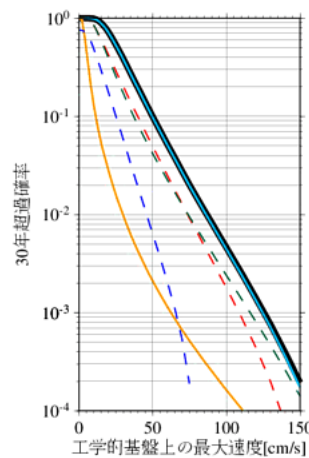
表層地盤

地盤増幅率	1.6
微地形区分	火山灰台地
30m平均S波速度 (浅部地盤)	230m/s

ゆれやすさ全国上位7%



ハザードカーブと影響地震



— 全ての地震
— 海溝型地震
— 活断層などの浅い地震

工学的基盤上の最大速度の値

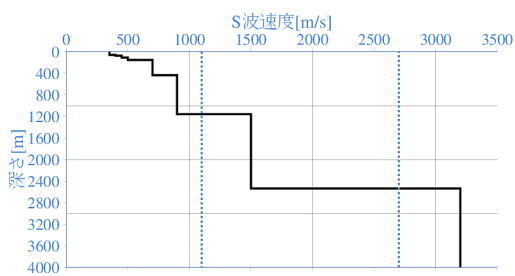
30年 [cm/s]	3%	68.7
	6%	57.8
50年 [cm/s]	2%	83.9
	5%	68.7
	10%	57.5
	39%	35.8

震度6弱以上の影響度ランキング

No.	地震名	震度6弱以上の影響度[%]
1	フィリピン海プレートのプレート間及びプレート内の震源を予め特定しにくい地震	43.3
2	太平洋プレートのプレート間及びプレート内の震源を予め特定しにくい地震	37.5
3	南海トラフ沿いで発生する大地震	13.9

深部地盤

Vs=1100m/s上面の深さ	1159.0m
Vs=2700m/s上面の深さ	2537.3m



← やわらかい

かたい →

長期間平均ハザード

震度の値

長期間の再現期間に対応する震度の値です。

500年相当	6強(6.1)
1000年相当	6強(6.2)
5000年相当	7(6.5)
1万年相当	7(6.5)
5万年相当	7(6.7)
10万年相当	7(6.7)